

DELIMITACIÓN DE YACIMIENTOS ARQUEOLÓGICOS PARA SU
INCLUSIÓN EN EL CATÁLOGO DE PGOU DE
BELCHITE (ZARAGOZA)



Ficha de Bienes Arqueológicos

RIESGOS

Estado de Conservación

Malo. La posición está muy arrasada, aunque en algunas zonas conserva parapetos en piedra seca.

Daños y afecciones

Erosión y obras de instalación de la antena, expolio

Riesgos Potenciales

Erosión, expolio

Uso Actual

CONDICIONES DE INTERVENCIÓN

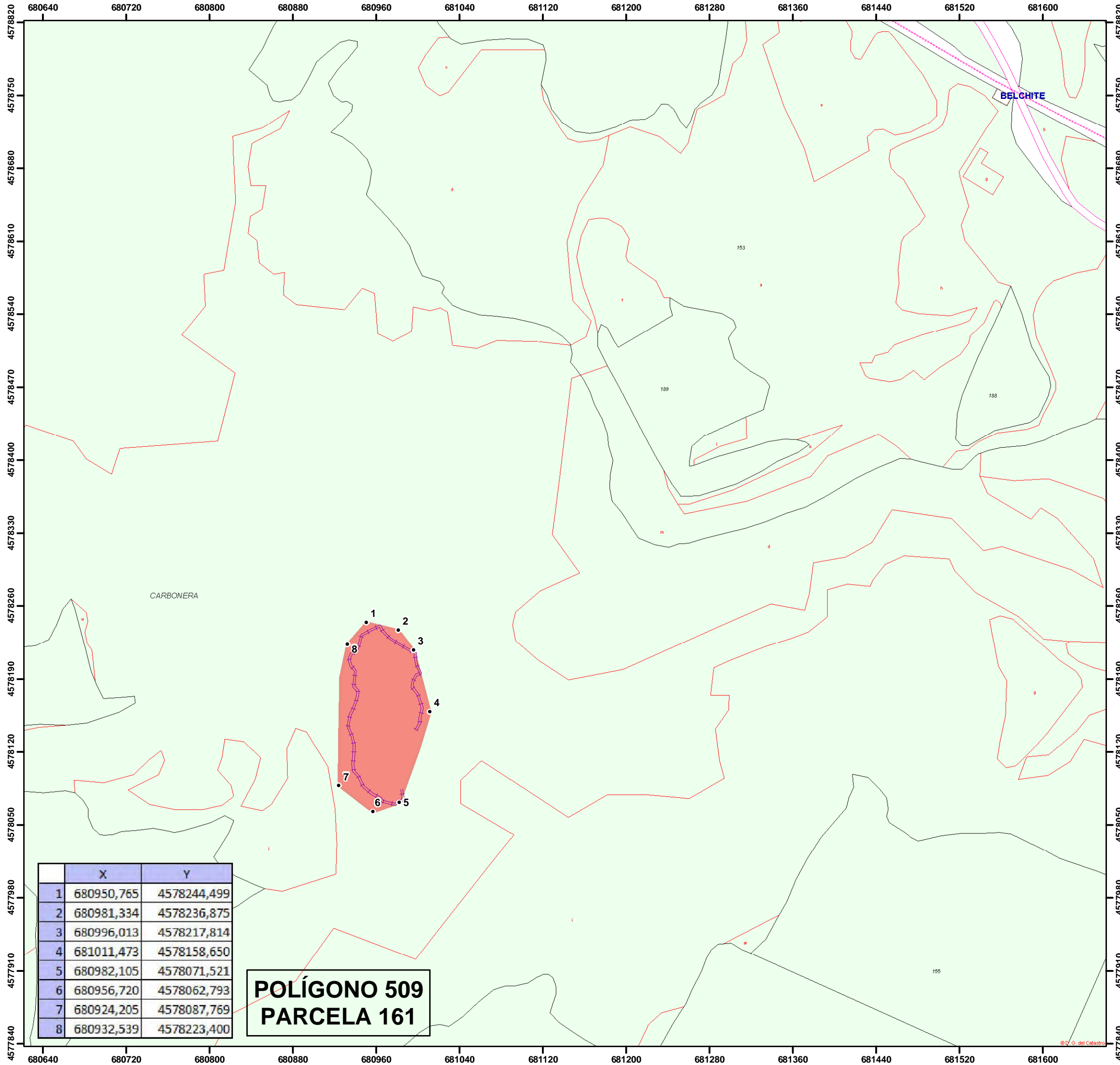
Medidas Generales

*La concesión de licencia de obras y autorizaciones municipales de proyectos a ejecutar en las áreas delimitadas como yacimientos arqueológicos, estará subordinada a la obtención de **Autorización del Director General responsable de Patrimonio Cultural** relativa al proyecto en cuestión según lo establecido en la Ley 3/1999.*

Medidas Específicas

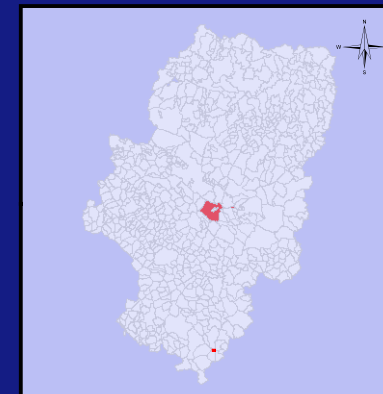
OBSERVACIONES E INCIDENCIAS

**PLAN GENERAL DE ORDENACIÓN URBANA DE BELCHITE (ZARAGOZA)
CATÁLOGO DE YACIMIENTOS ARQUEOLÓGICOS**



	X	Y
1	680950,765	4578244,499
2	680981,334	4578236,875
3	680996,013	4578217,814
4	681011,473	4578158,650
5	680982,105	4578071,521
6	680956,720	4578062,793
7	680924,205	4578087,769
8	680932,539	4578223,400

**POLÍGONO 509
PARCELA 161**



Ubicación.



Leyenda

- Yacimiento
- Zona Prospectada
- Estructura Hormigon
- trinchera
- Estructura Hidraulica
- parapeto piedra
- Muro
- Inscripcion
- ▲ Cueva
- Sillar
- Tumbas
- Pavimento

Escala 1:3.500

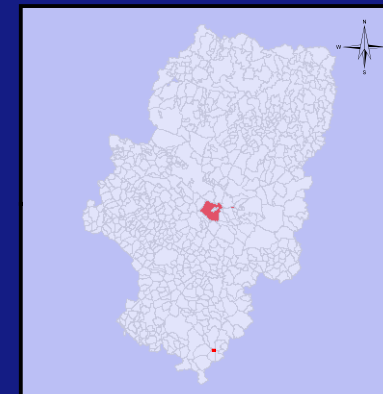
European Datum ED50
Sistema de Proyección UTM 30N

TITULO DEL PLANO
1-ARQ-ZAR-022-045-066
POSICIÓN DE LA CARBONERA

Fecha: Octubre 2010

elaborado por:

PLAN GENERAL DE ORDENACIÓN URBANA DE BELCHITE (ZARAGOZA) CATÁLOGO DE YACIMIENTOS ARQUEOLÓGICOS



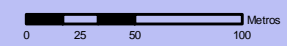
Ubicación.



Leyenda

- Yacimiento
- Zona Prospectada
- Estructura Hormigon
- trinchera
- Estructura Hidraulica
- parapeto piedra
- Muro
- Inscripcion
- ▲ Cueva
- Sillar
- Tumbas
- Pavimento

Escala 1:3.500



European Datum ED50
Sistema de Proyección UTM 30N

TITULO DEL PLANO

1-ARQ-ZAR-022-045-066
POSICIÓN DE
LA CARBONERA

Fecha: Octubre 2010



**DELIMITACIÓN DE YACIMIENTOS ARQUEOLÓGICOS PARA SU
INCLUSIÓN EN EL CATÁLOGO DE PGOU DE
BELCHITE (ZARAGOZA)**



Ficha de Bienes Arqueológicos

DESCRIPCIÓN

Descripción

Posición republicana de la Guerra Civil situada a 6 km al Sur del casco urbano de Belchite, dirección Lécera, junto a la carretera A-222. La posición, de gran tamaño, se extiende a lo largo y ancho de una gran loma, dibujándose una línea de trinchera principal en su cara Norte, orientada hacia la carretera y las líneas franquistas. De esta línea principal salen varios ramales de comunicación y segundas líneas hacia retaguardia, donde debían de estar ubicadas las zonas de vida y puestos de mando. Excepto en el extremo Noroeste, donde las trincheras están perfectamente talladas y conservadas en la roca natural, el resto del trazado está realizado sobre tierra, sufriendo en muchos de los tramos colmataciones que han borrado las líneas. A lo largo del trazado principal se abren al menos dos zonas de refugio reforzadas, así como numerosos pozos de tirador.

En el extremo Este se ha registrado la existencia de numerosos refugios de pequeño tamaño, la mayoría de ellos en mal estado de conservación.

La posición es la más grande e importante de las conservadas que formaban la línea de frente republicano que partía de Lécera hacia Belchite.

Justificación del entorno de Protección

Cronología

1936-1938

Contexto Histórico/Cultural

Guerra Civil

Bibliografía

DELIMITACIÓN DE YACIMIENTOS ARQUEOLÓGICOS PARA SU
INCLUSIÓN EN EL CATÁLOGO DE PGOU DE
BELCHITE (ZARAGOZA)



Ficha de Bienes Arqueológicos

RIESGOS

Estado de Conservación

Desigual, alterado e incluso perdido en algunos tramos, bien conservado en otros

Daños y afecciones

Erosión, colmatación de los trazados

Riesgos Potenciales

Erosión expolio

Uso Actual

Improductivo

CONDICIONES DE INTERVENCIÓN

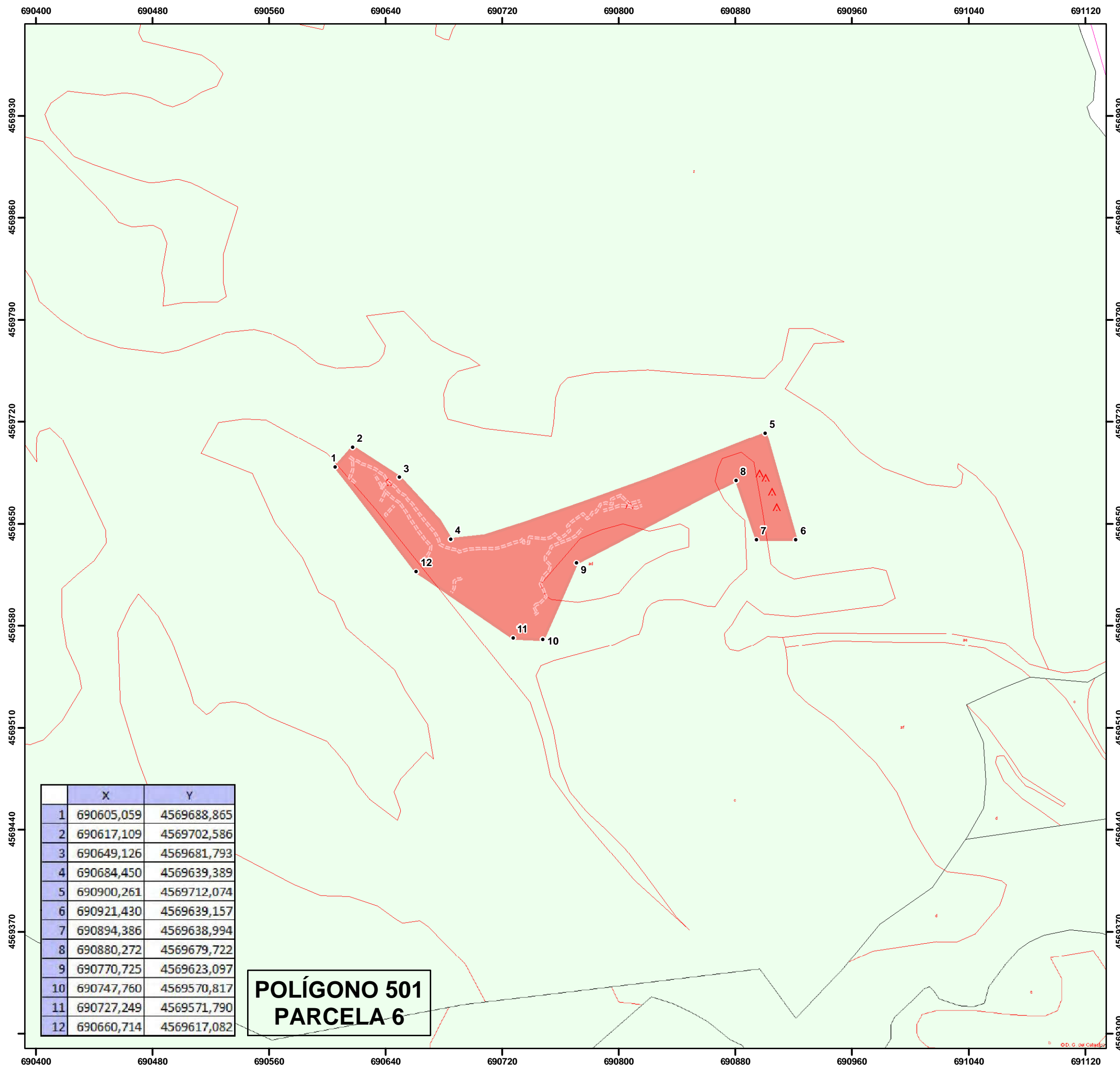
Medidas Generales

*La concesión de licencia de obras y autorizaciones municipales de proyectos a ejecutar en las áreas delimitadas como yacimientos arqueológicos, estará subordinada a la obtención de **Autorización del Director General responsable de Patrimonio Cultural** relativa al proyecto en cuestión según lo establecido en la Ley 3/1999.*

Medidas Específicas

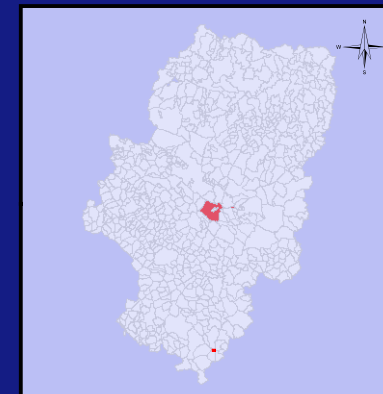
OBSERVACIONES E INCIDENCIAS

**PLAN GENERAL DE ORDENACIÓN URBANA DE BELCHITE (ZARAGOZA)
CATÁLOGO DE YACIMIENTOS ARQUEOLÓGICOS**



	X	Y
1	690605,059	4569688,865
2	690617,109	4569702,586
3	690649,126	4569681,793
4	690684,450	4569639,389
5	690900,261	4569712,074
6	690921,430	4569639,157
7	690894,386	4569638,994
8	690880,272	4569679,722
9	690770,725	4569623,097
10	690747,760	4569570,817
11	690727,249	4569571,790
12	690660,714	4569617,082

**POLÍGONO 501
PARCELA 6**



Ubicación.



Legenda

- Yacimiento
- ▨ Zona Prospectada
- Estructura Hormigon
- trinchera
- Estructura Hidraulica
- parapeto piedra
- Muro
- Inscripcion
- ▲ Cueva
- Sillar
- Tumbas
- Pavimento

Escala 1:2.500

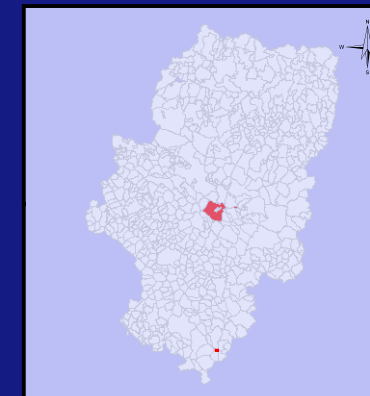
Metros
European Datum ED50
Sistema de Proyección UTM 30N

TITULO DEL PLANO
1-ARQ-ZAR-022-045-067
POSICIÓN DE LA DEHESA

Fecha: Octubre 2010

elaborado por:

PLAN GENERAL DE ORDENACIÓN URBANA DE BELCHITE (ZARAGOZA) CATÁLOGO DE YACIMIENTOS ARQUEOLÓGICOS



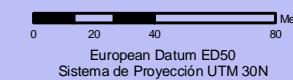
Ubicación.



Legenda

- Yacimiento
- Zona Prospectada
- Estructura Hormigon
- trinchera
- Estructura Hidraulica
- parapeto piedra
- Muro
- Inscripcion
- Cueva
- Sillar
- Tumbas
- Pavimento

Escala 1:2.500



European Datum ED50
Sistema de Proyección UTM 30N

TITULO DEL PLANO

1-ARQ-ZAR-022-045-067
POSICIÓN DE
LA DEHESA

Fecha: Octubre 2010



elaborado por:



**DELIMITACIÓN DE YACIMIENTOS ARQUEOLÓGICOS PARA SU
INCLUSIÓN EN EL CATÁLOGO DE PGOU DE
BELCHITE (ZARAGOZA)**



Ficha de Bienes Arqueológicos

DESCRIPCIÓN

Descripción

Posición republicana de la Guerra Civil localizada a 10 km al Norte de Belchite, en el paraje de La Lomaza, Zona de Especial Protección para las Aves (ZEPA) Estepas de Belchite - El Planerón - La Lomaza.

La línea está compuesta por ramal principal en zig zag orientado hacia el Noreste, con un desarrollo de 300 m. De el parten, hacia la línea de retaguardia en Suroeste 3 ramales secundarios que conducirían al camino o a posiciones de servicio retrasadas. En el extremo norte, junto al cortado que marca el límite de la terraza, se extiende tranzversalmente un cuarto ramal que remata en T la posición, con dos grandes puestos de ametralladora en sus extremos, que controlarían el trazado de la carretera.

Excepto los ramales secundarios, más colmatados y cubiertos por vegetación, el conjunto presenta una estupenda conservación, con un trazado constante que alcanza un mínimo de 1 m de ancho y hasta 2 m de altura conservada.

No se han detectado materiales en superficie.

La construcción de la posición, al igual que las del Corral del Regadera, puede ser datada en 1938, en un momento posterior a la ofensiva sobre Zaragoza de verano de 1937 (en este sector no se registraron combates en esas fechas), cuando las unidades acantonadas en la zona (posiblemente la 6 Brigada Mixta o incluso la Lincoln) reforzaron las posiciones del frente de Belchite ante el inminente avance de las tropas sublevadas.

Justificación del entorno de Protección

Cronología

1936-1938

Contexto Histórico/Cultural

Guerra Civil

Bibliografía

Inédito

DELIMITACIÓN DE YACIMIENTOS ARQUEOLÓGICOS PARA SU
INCLUSIÓN EN EL CATÁLOGO DE PGOU DE
BELCHITE (ZARAGOZA)



Ficha de Bienes Arqueológicos

RIESGOS

Estado de Conservación

Bueno

Daños y afecciones

Erosión, crecimiento de vegetación

Riesgos Potenciales

Erosión, crecimiento de vegetación

Uso Actual

Improductivo. Reserva natural

CONDICIONES DE INTERVENCIÓN

Medidas Generales

*La concesión de licencia de obras y autorizaciones municipales de proyectos a ejecutar en las áreas delimitadas como yacimientos arqueológicos, estará subordinada a la obtención de **Autorización del Director General responsable de Patrimonio Cultural** relativa al proyecto en cuestión según lo establecido en la Ley 3/1999.*

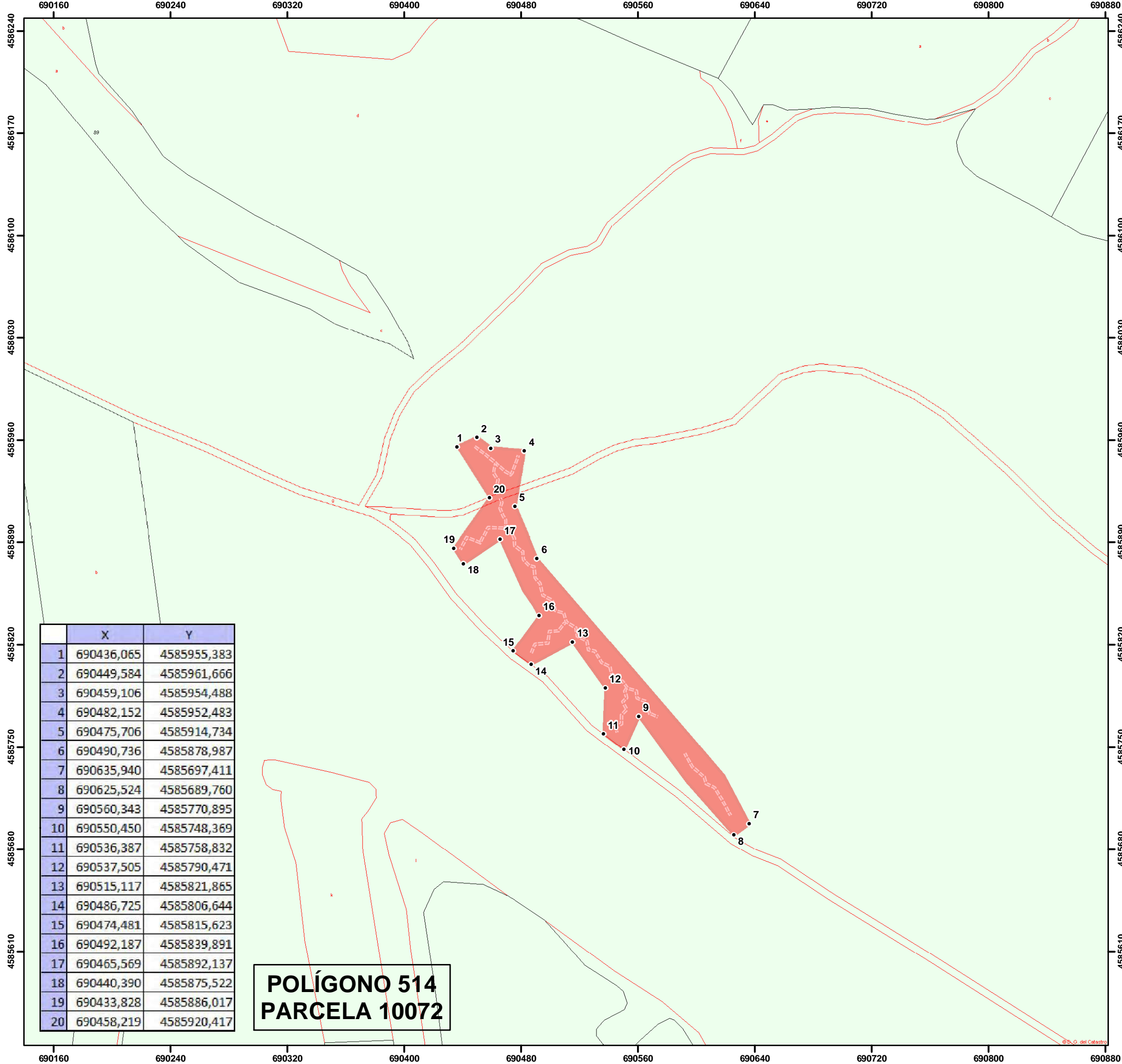
Medidas Específicas

La buena conservación del trazado de las trincheras y su topología haría posible su recuperación y puesta en valor.

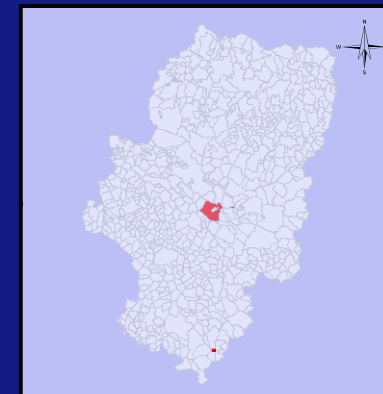
OBSERVACIONES E INCIDENCIAS

Ubicado en Zona de Especial Protección para las Aves (ZEPA) Estepas de Belchite - El Planerón - La Lomaza.

PLAN GENERAL DE ORDENACIÓN URBANA DE BELCHITE (ZARAGOZA) CATÁLOGO DE YACIMIENTOS ARQUEOLÓGICOS



	X	Y
1	690436,065	4585955,383
2	690449,584	4585961,666
3	690459,106	4585954,488
4	690482,152	4585952,483
5	690475,706	4585914,734
6	690490,736	4585878,987
7	690635,940	4585697,411
8	690625,524	4585689,760
9	690560,343	4585770,895
10	690550,450	4585748,369
11	690536,387	4585758,832
12	690537,505	4585790,471
13	690515,117	4585821,865
14	690486,725	4585806,644
15	690474,481	4585815,623
16	690492,187	4585839,891
17	690465,569	4585892,137
18	690440,390	4585875,522
19	690433,828	4585886,017
20	690458,219	4585920,417



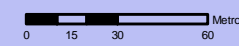
Ubicación.



Leyenda

- Yacimiento
- ▨ Zona Prospectada
- Estructura Hormigon
- Trinchera
- Estructura Hidraulica
- Parapeto Piedra
- Muro
- Inscripcion
- ▲ Cueva
- Sillar
- Tumbas
- Pavimento

Escala 1:2.500



European Datum ED50
Sistema de Proyección UTM 30N

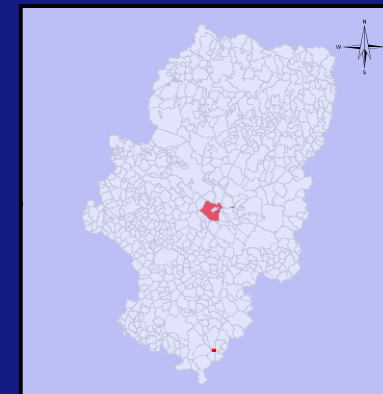
TITULO DEL PLANO

1-ARQ-ZAR-022-045-068
POSICIÓN DE LA LOMAZA

Fecha: Octubre 2010



PLAN GENERAL DE ORDENACIÓN URBANA DE BELCHITE (ZARAGOZA) CATÁLOGO DE YACIMIENTOS ARQUEOLÓGICOS



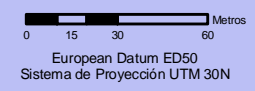
Ubicación.



Leyenda

- Yacimiento
- Zona Prospectada
- Estructura Hormigon
- Trinchera
- Estructura Hidraulica
- Parapeto Piedra
- Muro
- Inscripcion
- ▲ Cueva
- Sillar
- Tumbas
- Pavimento

Escala 1:2.500



European Datum ED50
Sistema de Proyección UTM 30N

TITULO DEL PLANO

1-ARQ-ZAR-022-045-068
POSICIÓN DE LA LOMAZA

Fecha: Octubre 2010



elaborado por:

DELIMITACIÓN DE YACIMIENTOS ARQUEOLÓGICOS PARA SU
INCLUSIÓN EN EL CATÁLOGO DE PGOU DE
BELCHITE (ZARAGOZA)



Ficha de Bienes Arqueológicos

DESCRIPCIÓN

Descripción

Posición originalmente franquista, parte del sistema defensivo del pueblo de Belchite durante la Guerra Civil. Ubicada en una pequeña elevación alargada, colocada a las afueras del pueblo estratégicamente controlando tanto el paso de la carretera como el trazado del ferrocarril minero.

En la actualidad, su entorno ha sido profundamente modificado por la construcción de granjas y naves de uso industrial. De la posición quedan únicamente los trazados de una línea de trinchera con pozos de tirador, todos ellos muy desdibujados. Resto de estas defensas son igualmente las piquetas metálicas conservadas *in situ* restos del cerco de alambradas que debió de tener la posición. En la parte baja del cerro se conservan varias bodegas de gran tamaño, que fueron utilizadas como refugio.

Justificación del entorno de Protección

Cronología 1936-1938

Contexto Histórico/Cultural Guerra Civil

Bibliografía

Inédito

DELIMITACIÓN DE YACIMIENTOS ARQUEOLÓGICOS PARA SU INCLUSIÓN EN EL CATÁLOGO DE PGOU DE BELCHITE (ZARAGOZA)



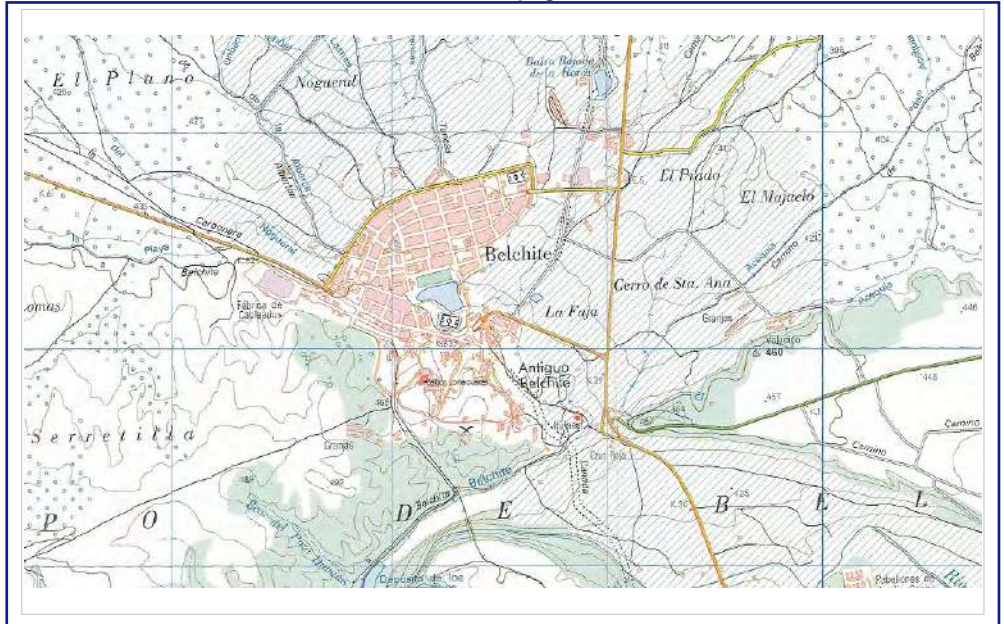
Ficha de Bienes Arqueológicos

DATOS CARTOGRÁFICOS

Coordenadas Área Protección

Num	X	Y
1	688141,09	4574878,358
2	688160,694	4574879,079
3	688164,062	4574876,312
4	688158,169	4574869,697
5	688153,477	4574871,141
6	688140,006	4574852,378
7	688139,844	4574839,626
8	688128,76	4574840,065
9	688128,941	4574847,930
10	688134,836	4574862,239
11	688134,475	4574871,382

Ubicación Topográfica



DOCUMENTACIÓN GRÁFICA



Piqueta para defensa de alabrada conservada *in situ*

Coordenada Punto Central

X	Y	Z
688520,947	4574453,242	470

Superficie (m²):

Yacimiento

DELIMITACIÓN DE YACIMIENTOS ARQUEOLÓGICOS PARA SU
INCLUSIÓN EN EL CATÁLOGO DE PGOU DE
BELCHITE (ZARAGOZA)



Ficha de Bienes Arqueológicos

RIESGOS

Estado de Conservación

Malo, bastante alterado. Trazados de trinchera solo insinuados.

Daños y afecciones

Erosión

Riesgos Potenciales

Erosión

Uso Actual

Improductivo

CONDICIONES DE INTERVENCIÓN

Medidas Generales

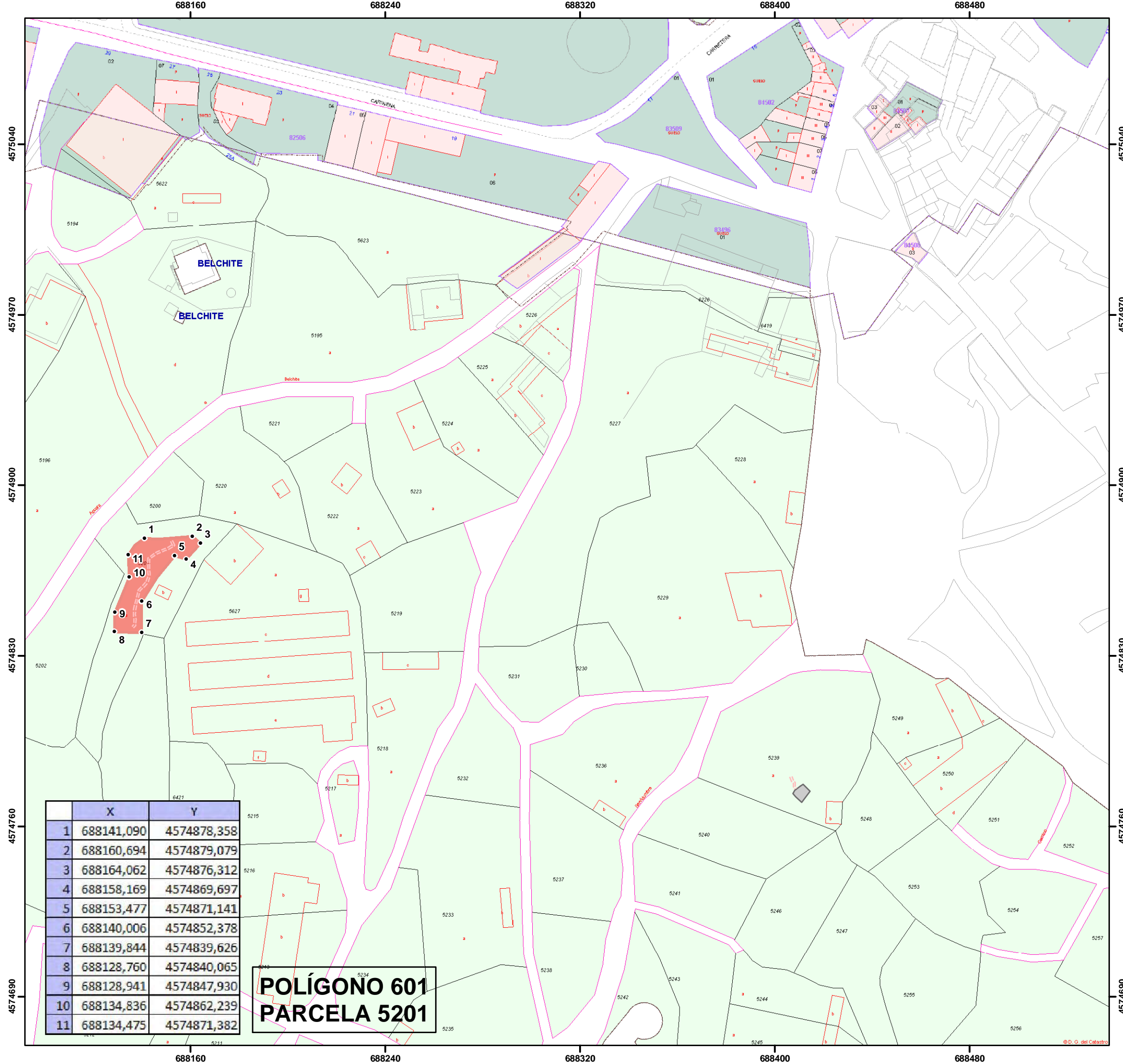
*La concesión de licencia de obras y autorizaciones municipales de proyectos a ejecutar en las áreas delimitadas como yacimientos arqueológicos, estará subordinada a la obtención de **Autorización del Director General responsable de Patrimonio Cultural** relativa al proyecto en cuestión según lo establecido en la Ley 3/1999.*

Medidas Específicas

OBSERVACIONES E INCIDENCIAS

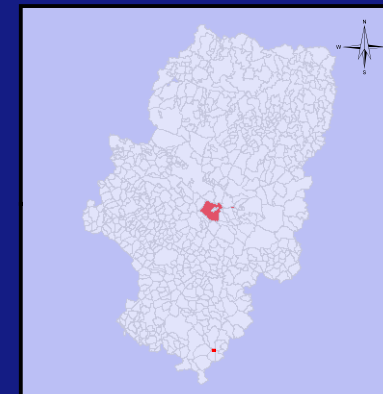
Nombre del yacimiento de acuerdo a la denominación catastral.

**PLAN GENERAL DE ORDENACIÓN URBANA DE BELCHITE (ZARAGOZA)
CATÁLOGO DE YACIMIENTOS ARQUEOLÓGICOS**



	X	Y
1	688141,090	4574878,358
2	688160,694	4574879,079
3	688164,062	4574876,312
4	688158,169	4574869,697
5	688153,477	4574871,141
6	688140,006	4574852,378
7	688139,844	4574839,626
8	688128,760	4574840,065
9	688128,941	4574847,930
10	688134,836	4574862,239
11	688134,475	4574871,382

**POLÍGONO 601
PARCELA 5201**



Ubicación.



Legenda

- Yacimiento
- Zona Prospectada
- Estructura Hormigon
- trinchera
- Estructura Hidraulica
- parapeto piedra
- Muro
- Inscripcion
- ▲ Cueva
- Sillar
- Tumbas
- Pavimento

Escala 1:1.500

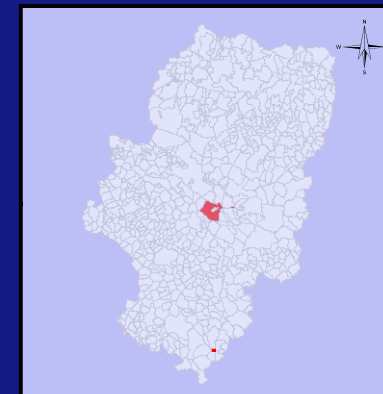

0 12,5 25 50 Metros
European Datum ED50
Sistema de Proyección UTM 30N

TITULO DEL PLANO
1-ARQ-ZAR-022-045-069
POSICIÓN
LOMA CUARTEL

Fecha: Octubre 2010

elaborado por:

PLAN GENERAL DE ORDENACIÓN URBANA DE BELCHITE (ZARAGOZA) CATÁLOGO DE YACIMIENTOS ARQUEOLÓGICOS



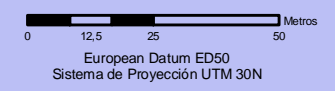
Ubicación.



Leyenda

- Yacimiento
- Zona Prospectada
- Estructura Hormigon
- trinchera
- Estructura Hidraulica
- parapeto piedra
- Muro
- Inscripcion
- ▲ Cueva
- Sillar
- Tumbas
- Pavimento

Escala 1:1.500



TITULO DEL PLANO

1-ARQ-ZAR-022-045-069
POSICIÓN
LOMA CUARTEL

Fecha: Octubre 2010



DELIMITACIÓN DE YACIMIENTOS ARQUEOLÓGICOS PARA SU
INCLUSIÓN EN EL CATÁLOGO DE PGOU DE
BELCHITE (ZARAGOZA)



Ficha de Bienes Arqueológicos

DESCRIPCIÓN

Descripción

Posición republicana de la Guerra Civil situada a 7 km al Sur del casco urbano de Belchite, dirección Lécera, en un punto cercano a la carretera A-222. El cabezo, de gran tamaño, domina una zona de llanura con cultivos de secano. Actualmente se levanta sobre el una gran antena.

La posición se extiende exclusivamente por el extremo Norte, apareciendo el resto de la superficie aparentemente libre de restos o al menos desaparecidos por la erosión. El trazado principal se desarrolla por la vertiente Oeste, girando por todo el perímetro hacia la cara Este. Entre ambas hay ramales de comunicación y una tercera línea intermedia, contando todas ellas con puestos de tirador. La mayor parte del trazado se encuentra actualmente muy erosionada y colmatada, pudiéndose no obstante seguir su desarrollo.

La posición ocupaba una ubicación intermedio que cubría tanto la línea de frente que venía desde Lécera como la que enlazaba con Vinaceite y Azaila (en línea con los cabezos de Masatrigos y Ballesteros)

Justificación del entorno de Protección

Cronología

Contexto Histórico/Cultural

Bibliografía

Inédito

DELIMITACIÓN DE YACIMIENTOS ARQUEOLÓGICOS PARA SU
INCLUSIÓN EN EL CATÁLOGO DE PGOU DE
BELCHITE (ZARAGOZA)



Ficha de Bienes Arqueológicos

RIESGOS

Estado de Conservación

Malo, bastante erosionado. Trazados de trinchera solo insinuados.

Daños y afecciones

Erosión. Cubierta vegetal

Riesgos Potenciales

Erosión. Cubierta vegetal

Uso Actual

Improductivo

CONDICIONES DE INTERVENCIÓN

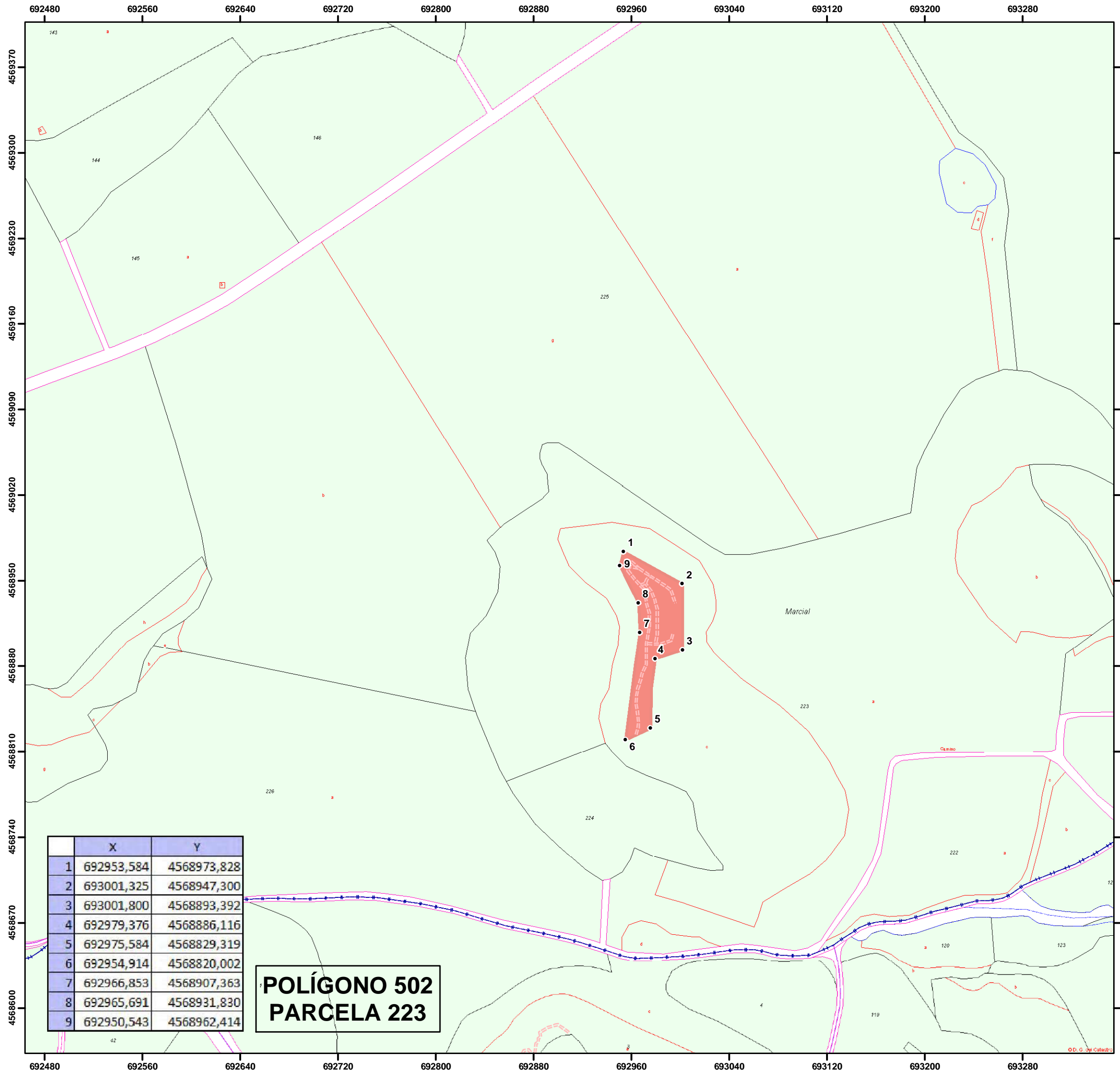
Medidas Generales

*La concesión de licencia de obras y autorizaciones municipales de proyectos a ejecutar en las áreas delimitadas como yacimientos arqueológicos, estará subordinada a la obtención de **Autorización del Director General responsable de Patrimonio Cultural** relativa al proyecto en cuestión según lo establecido en la Ley 3/1999.*

Medidas Específicas

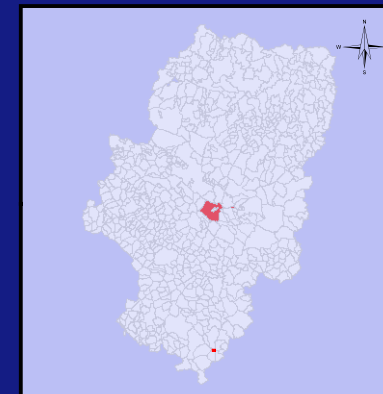
OBSERVACIONES E INCIDENCIAS

PLAN GENERAL DE ORDENACIÓN URBANA DE BELCHITE (ZARAGOZA) CATÁLOGO DE YACIMIENTOS ARQUEOLÓGICOS



	X	Y
1	692953,584	4568973,828
2	693001,325	4568947,300
3	693001,800	4568893,392
4	692979,376	4568886,116
5	692975,584	4568829,319
6	692954,914	4568820,002
7	692966,853	4568907,363
8	692965,691	4568931,830
9	692950,543	4568962,414

**POLÍGONO 502
PARCELA 223**



Leyenda

- Yacimiento
- Zona Prospectada
- Estructura Hormigon
- trinchera
- Estructura Hidraulica
- parapeto piedra
- Muro
- Inscripcion
- ▲ Cueva
- Sillar
- Tumbas
- Pavimento

Escala 1:3.000

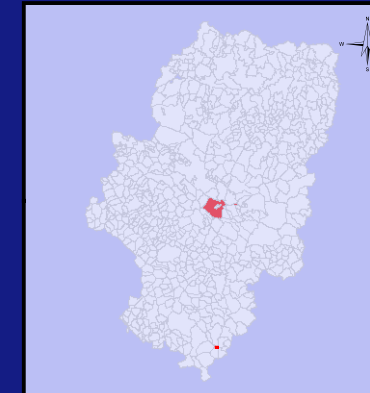
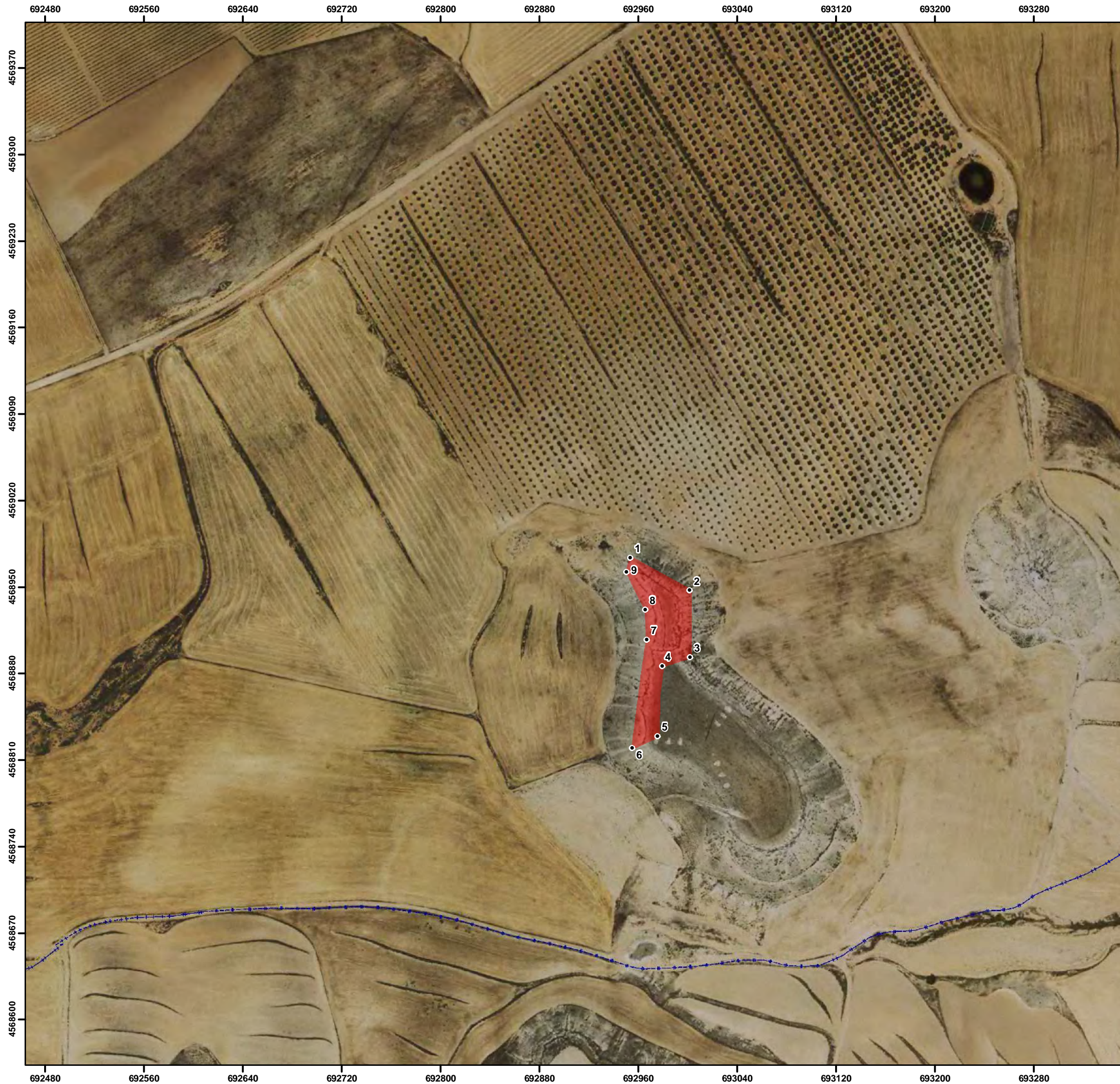
European Datum ED50
Sistema de Proyección UTM 30N

TITULO DEL PLANO
**1-ARQ-ZAR-022-045-070
POSICIÓN EL MARCIAL**

Fecha: Octubre 2010

elaborado por:

PLAN GENERAL DE ORDENACIÓN URBANA DE BELCHITE (ZARAGOZA) CATÁLOGO DE YACIMIENTOS ARQUEOLÓGICOS




Ubicación.



Leyenda

- Yacimiento
- ▨ Zona Prospectada
- Estructura Hormigon
- trinchera
- Estructura Hidraulica
- parapeto piedra
- Muro
- Inscripcion
- ▲ Cueva
- Sillar
- Tumbas
- Pavimento

Escala 1:3.000



TITULO DEL PLANO

1-ARQ-ZAR-022-045-070
POSICIÓN EL MARCIAL

Fecha: Octubre 2010



**DELIMITACIÓN DE YACIMIENTOS ARQUEOLÓGICOS PARA SU
INCLUSIÓN EN EL CATÁLOGO DE PGOU DE
BELCHITE (ZARAGOZA)**



Ficha de Bienes Arqueológicos

DENOMINACIÓN

Código del Yacimiento

1-ARQ-ZAR-022-045-071

Nombre del Yacimiento

POSICIÓN MASATRIGOS

Topónimos Asociados

LOCALIZACIÓN

Provincia

ZARAGOZA

Municipio

BELCHITE

Comarca

CAMPO DE BELCHITE

Localidad


BELCHITE

Emplazamiento urbano

Emplazamiento rústico

Polígono	Parcela	Polígono	Parcela
503	93,		

Titularidad



Vista general de la posición



PROTECCIÓN

Grado de Protección Yacimiento Arqueológico

Protección (Ley 3/1999) Yacimiento Arqueológico

Calificación del Suelo No Urbanizable Especial

DELIMITACIÓN DE YACIMIENTOS ARQUEOLÓGICOS PARA SU
INCLUSIÓN EN EL CATÁLOGO DE PGOU DE
BELCHITE (ZARAGOZA)



Ficha de Bienes Arqueológicos

DESCRIPCIÓN

Descripción

Esta posición de la Guerra Civil se encontraba recogida en Carta Arqueológica bajo el epígrafe 1-ARQ-ZAR-022-045-040 "Posiciones republicanas en Vinaceite, Lécera y Belchite", entrada que unifica bajo un mismo nombre varios yacimientos. La importancia, singularidad y distancia entre estos sitios ha llevado a esta intervención a proponer su consideración como yacimientos independientes, otorgando a cada uno de ellos un código independiente.

La posición se ubica en un cerro testigo exento de mediano tamaño y baja altura en la extensa partida de Masatrigos. Su cima amesetada se encuentra excavada por una trinchera perimetral que recorre completamente, salvo en puntos concretos de la parte Este, todo su contorno. Esta línea perimetral cuenta en el extremo Norte con un ramal transversal de comunicación entre las dos laderas, así como varios ramales. En el extremo Norte se dibuja una zona más reforzada con un puestos de tirador, circunstancia que se repite especialmente en el ángulo Suroeste, donde se distribuyen un mínimo de tres ramales con sendos pozos de tirador reforzados. Tal y como describe xxxxxxxxxxxxxxxx, en la parte media de la ladera Este aparece el acceso a una cueva-refugio, muy colmatada.

Todos los trazados de las líneas de trinchera, a excepción de los del extremo Norte, tallados en el terreno rocoso, se encuentran muy erosionados y colmatados, pudiendo seguirse no obstante su trazado a partir de las líneas de vegetación. Aunque se ha detectado algún casquillo y latas de comida en superficie, los restos materiales muebles son escasos, debido al expolio

Esta posición, junto con las del Marcial o el Cabezo Ballesteros, formaba una línea de conexión visual y de seguridad y defensa en la línea de frente republicano que unía la primera línea de Belchite con la retaguardia de Azaila.

Justificación del entorno de Protección

Cronología

1936-1938

Contexto Histórico/Cultural

GUERRA CIVIL ESPAÑOLA

Bibliografía

DELIMITACIÓN DE YACIMIENTOS ARQUEOLÓGICOS PARA SU
INCLUSIÓN EN EL CATÁLOGO DE PGOU DE
BELCHITE (ZARAGOZA)



Ficha de Bienes Arqueológicos

RIESGOS

Estado de Conservación

Regular. Conservado el trazado de las líneas defensivas, aunque erosionadas.

Daños y afecciones

Erosión y colmatación

Riesgos Potenciales

Erosión y expolio

Uso Actual

Improductivo

CONDICIONES DE INTERVENCIÓN

Medidas Generales

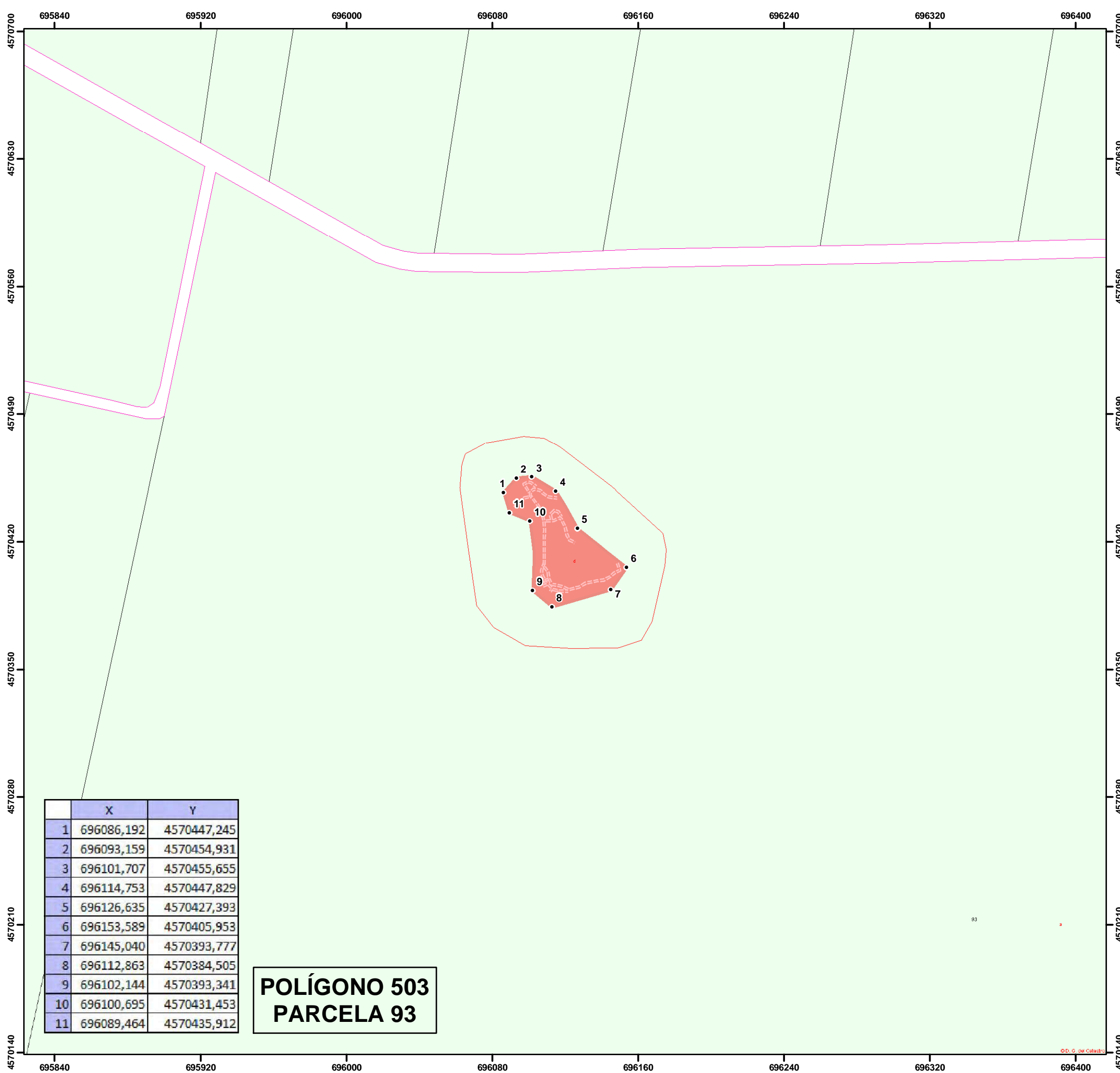
*La concesión de licencia de obras y autorizaciones municipales de proyectos a ejecutar en las áreas delimitadas como yacimientos arqueológicos, estará subordinada a la obtención de **Autorización del Director General responsable de Patrimonio Cultural** relativa al proyecto en cuestión según lo establecido en la Ley 3/1999.*

Medidas Específicas

OBSERVACIONES E INCIDENCIAS

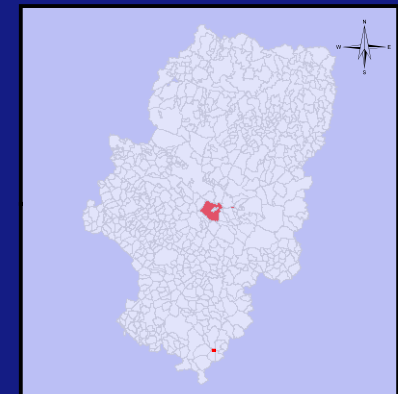
A pesar de lo vistoso de su trazado, la mayor parte de la posición está en malas condiciones. A pesar de ello, una excavación arqueológica podría obtener datos importantes y recuperar la posición.

**PLAN GENERAL DE ORDENACIÓN URBANA DE BELCHITE (ZARAGOZA)
CATÁLOGO DE YACIMIENTOS ARQUEOLÓGICOS**



	X	Y
1	696086,192	4570447,245
2	696093,159	4570454,931
3	696101,707	4570455,655
4	696114,753	4570447,829
5	696126,635	4570427,393
6	696153,589	4570405,953
7	696145,040	4570393,777
8	696112,863	4570384,505
9	696102,144	4570393,341
10	696100,695	4570431,453
11	696089,464	4570435,912

**POLÍGONO 503
PARCELA 93**



Ubicación.



Leyenda

- Yacimiento
- Zona Prospectada
- Estructura Hormigon
- trinchera
- Estructura Hidraulica
- parapeto piedra
- Muro
- o Inscripcion
- Cueva
- Sillar
- Tumbas
- Pavimento

Escala 1:2.000

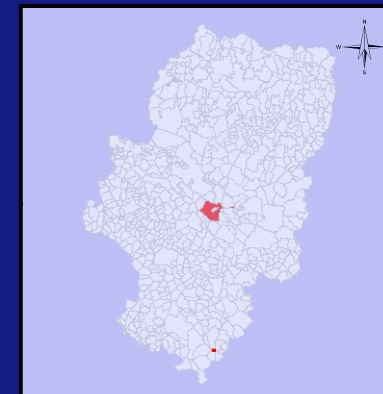
European Datum ED50
Sistema de Proyección UTM 30N

TITULO DEL PLANO
**1-ARQ-ZAR-022-045-071
POSICIÓN MASATRIGOS**

Fecha: Octubre 2010

elaborado por:

PLAN GENERAL DE ORDENACIÓN URBANA DE BELCHITE (ZARAGOZA) CATÁLOGO DE YACIMIENTOS ARQUEOLÓGICOS



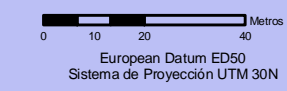
Ubicación.



Leyenda

- Yacimiento
- Zona Prospectada
- Estructura Hormigon
- trinchera
- Estructura Hidraulica
- parapeto piedra
- Muro
- Inscripcion
- Cueva
- Sillar
- Tumbas
- Pavimento

Escala 1:1.500



European Datum ED50
Sistema de Proyección UTM 30N

TITULO DEL PLANO

1-ARQ-ZAR-022-045-071
POSICIÓN MASATRIGOS

Fecha: Octubre 2010

elaborado por:

DELIMITACIÓN DE YACIMIENTOS ARQUEOLÓGICOS PARA SU
INCLUSIÓN EN EL CATÁLOGO DE PGOU DE
BELCHITE (ZARAGOZA)



Ficha de Bienes Arqueológicos

DENOMINACIÓN

Código del Yacimiento

1-ARQ-ZAR-022-045-072

Nombre del Yacimiento

POSICIÓN PEÑA CRUZ

Topónimos Asociados

LOCALIZACIÓN

Provincia

ZARAGOZA

Municipio

BELCHITE

Comarca

CAMPO DE BELCHITE


Localidad

BELCHITE

Emplazamiento urbano

Emplazamiento rústico

Polígono	Parcela	Polígono	Parcela
509	161		



Vista general de la posición



Trincheras con doble paramento en piedra seca

Titularidad

PROTECCIÓN

Grado de Protección Yacimiento Arqueológico

Protección (Ley 3/1999) Yacimiento Arqueológico

Calificación del Suelo No Urbanizable Especial

**DELIMITACIÓN DE YACIMIENTOS ARQUEOLÓGICOS PARA SU
INCLUSIÓN EN EL CATÁLOGO DE PGOU DE
BELCHITE (ZARAGOZA)**



Ficha de Bienes Arqueológicos

DESCRIPCIÓN

Descripción

Yacimiento de nueva incorporación, localizado durante las labores de prospección.

Se ubica al Noroeste de la localidad en una estribación de sierra que se abre sobre la llanura de Belchite, controlándola visualmente, desarrollándose junto al vértice Geodésico de la red de Orden Inferior nº 44009 (Cruz).

La posición está compuesta por un trazado continuo de casi 300 m, que se adapta a la curva de nivel del terreno. En este trazado se han detectado diferentes técnicas constructivas, recogiendo ejemplos de trinchera excavada en el terreno rocoso, tallada en la roca natural, construida en piedra seca, bien en parapetos simple o en buena parte del trazado final con doble parapeto de cantos muy bien contruidos. En la coordenada 680532 / 4577456 se ha registrado la existencia de una abertura-pozo que da acceso a una gran cueva-refugio. La línea de trinchera, en su modalidad de parapeto continua de forma discontinua a la misma cota durante algunos metros mas, terminando en un extremo de la loma en un conjunto de parapetos individuales en piedra seca, bastante alterados, que quedan fuera del área delimitada. Este tipo de parapetos han sido registrados igualmente en menor cantidad en algunas de las alturas cercanas. En todas estas zonas se constatado la presencia de escasos material de superficie, formado por latas de comida, metralla y algunos elementos de munición.

La posición, cercana y relacionada con las de Valmedio, Carbonera o Estación de Azuara, fue probablemente construida en primera instancia por el bando franquista. Sin embargo, todos estos sitios cambiaron varias veces de mano a lo largo de varias de las ofensivas desarrolladas en este sector, importante pos su posición estratégica y nudo de comunicaciones. En Noviembre de 1936 pudo recibir los primeros ataques por parte de la columna Sur del Ebro en diferentes acciones contra el Pueyo y Estación de Azuara, hechos que se repitieron por parte de las columnas Jubert y Carod en el meses sucesivos.

Justificación del entorno de Protección

Restringido al trazado de la línea defensiva. A pesar de extenderse parcialmente en Término de Almonacid de la Cuba, el carácter continuo y unitario del conjunto aconseja establecer un único entorno de protección a pesar de los límites administrativos,.

Cronología

1936-1938

Contexto Histórico/Cultural

Guerra Civil

Bibliografía

Empty box for Bibliography.

**DELIMITACIÓN DE YACIMIENTOS ARQUEOLÓGICOS PARA SU
INCLUSIÓN EN EL CATÁLOGO DE PGOU DE
BELCHITE (ZARAGOZA)**



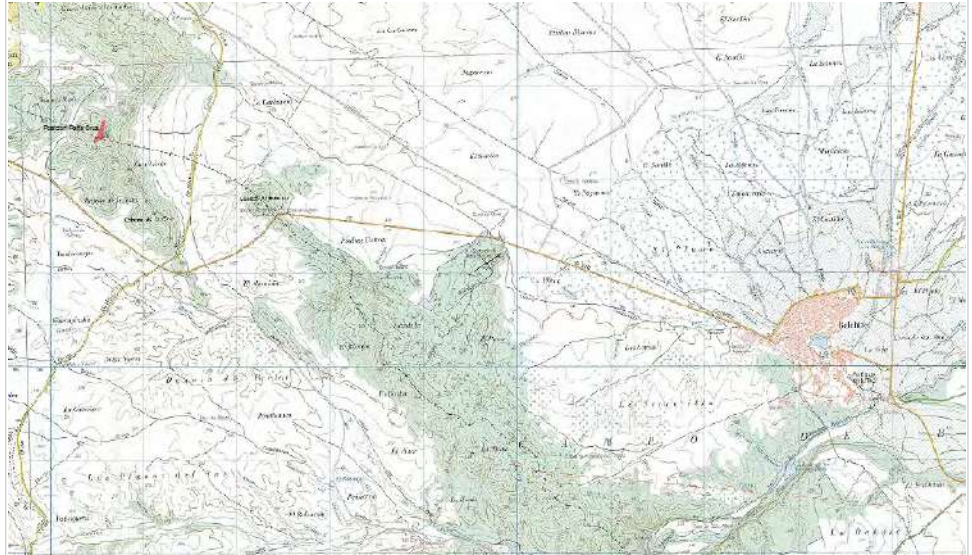
Ficha de Bienes Arqueológicos

DATOS CARTOGRÁFICOS

Coordenadas Área Protección

Num	X	Y
1	680563,78	4577613,111
2	680575,091	4577614,123
3	680574,544	4577582,500
4	680561,342	4577529,958
5	680537,234	4577501,399
6	680536,744	4577479,265
7	680544,107	4577451,235
8	680544,117	4577434,014
9	680525,944	4577423,175
10	680514,12	4577423,170
11	680478,68	4577385,303
12	680468,835	4577400,072
13	680526,413	4577446,812
14	680524,945	4577470,407
15	680516,014	4577485,995
16	680526,76	4577516,758
17	680545,125	4577537,868

Ubicación Topográfica



DOCUMENTACIÓN GRÁFICA



Trinchera tallada en el terreno natural



Materiales de superficie

Coordenada Punto Central

X	Y	Z
680533,207	4577464,134	689

Superficie (m²):

Yacimiento

DELIMITACIÓN DE YACIMIENTOS ARQUEOLÓGICOS PARA SU
INCLUSIÓN EN EL CATÁLOGO DE PGOU DE
BELCHITE (ZARAGOZA)



Ficha de Bienes Arqueológicos

RIESGOS

Estado de Conservación

Bueno, con algunos tramos en excelente estado

Daños y afecciones

Erosión, abandono. Parte del alzado de los parapetos de piedra han colapsado

Riesgos Potenciales

Erosión, abandono.

Uso Actual

Improductivo

CONDICIONES DE INTERVENCIÓN

Medidas Generales

*La concesión de licencia de obras y autorizaciones municipales de proyectos a ejecutar en las áreas delimitadas como yacimientos arqueológicos, estará subordinada a la obtención de **Autorización del Director General responsable de Patrimonio Cultural** relativa al proyecto en cuestión según lo establecido en la Ley 3/1999.*

Medidas Específicas

Puesta en valor.
Excavación arqueológica.
Consolidación y rehabilitación.

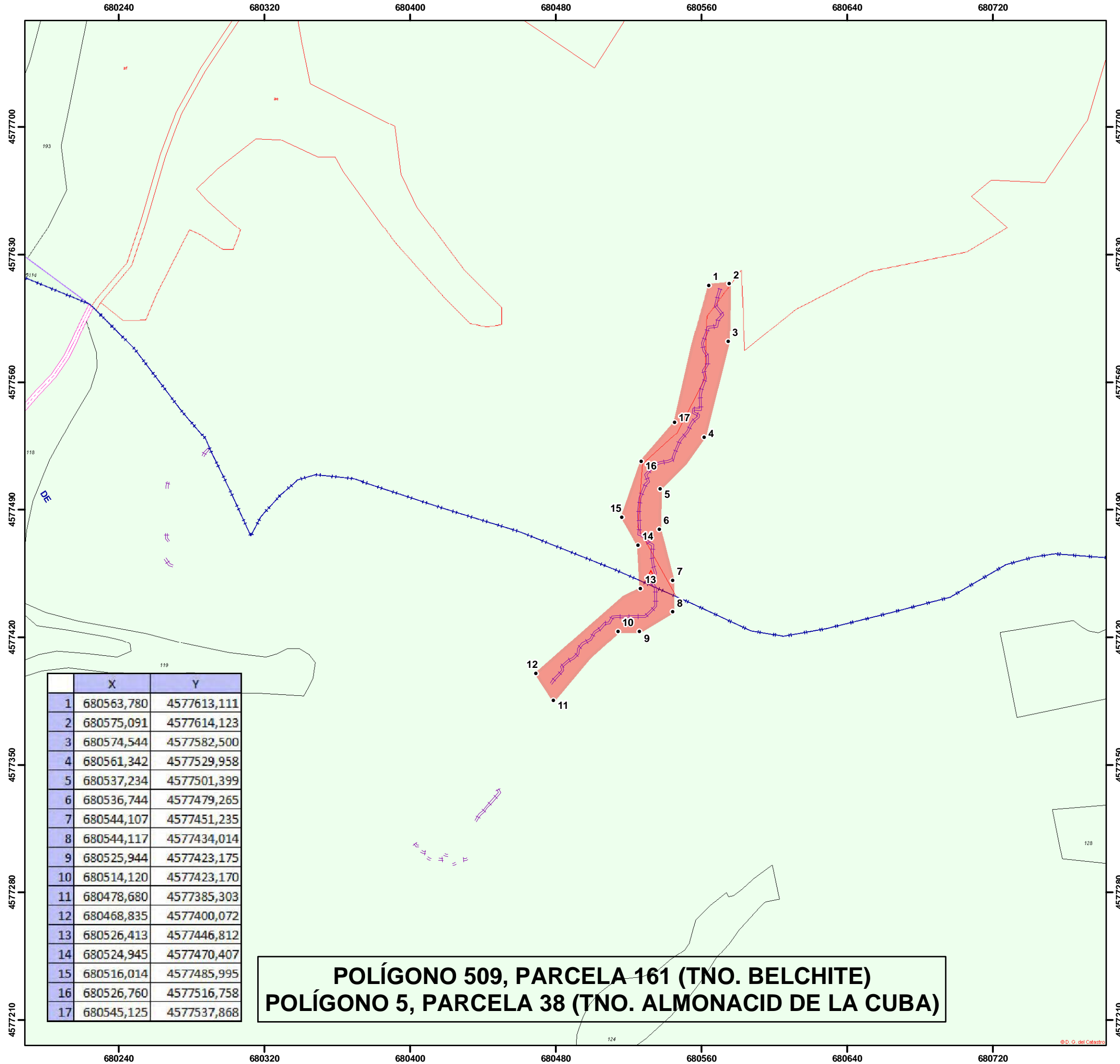
OBSERVACIONES E INCIDENCIAS

La posición se extiende parcialmente por el término de Almonacid de la Cuba.

Referencias catastrales en Término de Belchite: Polígono 509, Parcela 161

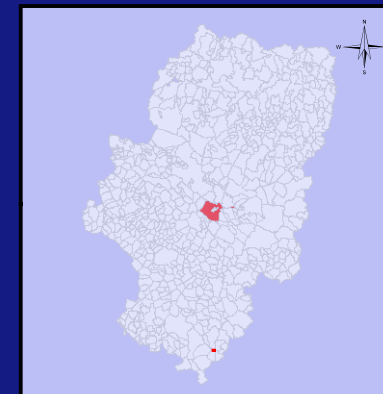
Referencias catastrales en Término de Almonacid de la Cuba: Polígono 5, parcela 38

PLAN GENERAL DE ORDENACIÓN URBANA DE BELCHITE (ZARAGOZA) CATÁLOGO DE YACIMIENTOS ARQUEOLÓGICOS



	X	Y
1	680563,780	4577613,111
2	680575,091	4577614,123
3	680574,544	4577582,500
4	680561,342	4577529,958
5	680537,234	4577501,399
6	680536,744	4577479,265
7	680544,107	4577451,235
8	680544,117	4577434,014
9	680525,944	4577423,175
10	680514,120	4577423,170
11	680478,680	4577385,303
12	680468,835	4577400,072
13	680526,413	4577446,812
14	680524,945	4577470,407
15	680516,014	4577485,995
16	680526,760	4577516,758
17	680545,125	4577537,868

**POLÍGONO 509, PARCELA 161 (TNO. BELCHITE)
POLÍGONO 5, PARCELA 38 (TNO. ALMONACID DE LA CUBA)**



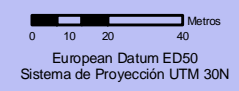
Ubicación.



Leyenda

- Inscripción
- Cueva
- Sillar
- Tumbas
- Pavimento
- trinchera
- Estructura Hidraulica
- parapeto piedra
- Muro
- Estructura Hormigon
- Yacimiento
- Zona Prospectada

Escala 1:2.000



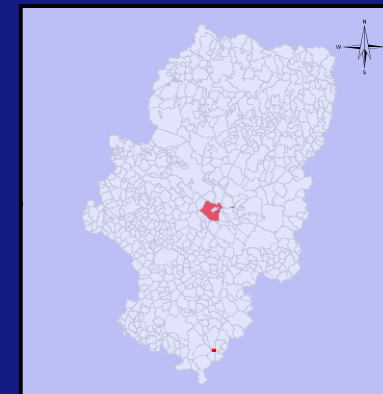
TITULO DEL PLANO

**1-ARQ-ZAR-022-045-072
POSICIÓN PEÑA CRUZ**

Fecha: Octubre 2010



PLAN GENERAL DE ORDENACIÓN URBANA DE BELCHITE (ZARAGOZA) CATÁLOGO DE YACIMIENTOS ARQUEOLÓGICOS



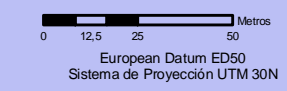
Ubicación.



Leyenda

- Yacimiento
- Zona Prospectada
- Estructura Hormigon
- trinchera
- Estructura Hidraulica
- parapeto piedra
- Muro
- o Inscripcion
- Cueva
- Sillar
- Tumbas
- Pavimento

Escala 1:2.000



TITULO DEL PLANO

1-ARQ-ZAR-022-045-072
POSICIÓN PEÑA CRUZ

Fecha: Octubre 2010

elaborado por:

**DELIMITACIÓN DE YACIMIENTOS ARQUEOLÓGICOS PARA SU
INCLUSIÓN EN EL CATÁLOGO DE PGOU DE
BELCHITE (ZARAGOZA)**



Ficha de Bienes Arqueológicos

DENOMINACIÓN

Código del Yacimiento

1-ARQ-ZAR-022-045-073

Nombre del Yacimiento

POSICIÓN PUNTA ABARCA

Topónimos Asociados

Loma atrincherada

LOCALIZACIÓN

Provincia

ZARAGOZA

Municipio

BELCHITE

Comarca

CAMPO DE BELCHITE

Localidad

BELCHITE

Emplazamiento urbano

Emplazamiento rústico

Polígono	Parcela	Polígono	Parcela
601	5302		
601	5303		
601	5307		

Titularidad



Vista general de la posición

Trazado defensivo excavado en el terreno

PROTECCIÓN

Grado de Protección Yacimiento Arqueológico

Protección (Ley 3/1999) Yacimiento Arqueológico

Calificación del Suelo No Urbanizable Especial

DELIMITACIÓN DE YACIMIENTOS ARQUEOLÓGICOS PARA SU
INCLUSIÓN EN EL CATÁLOGO DE PGOU DE
BELCHITE (ZARAGOZA)



Ficha de Bienes Arqueológicos

DESCRIPCIÓN

Descripción

Posición de la Guerra Civil ubicada en una antigua zona de Eras en la parte Suroeste de las afueras del casco urbano del Belchite viejo, dominando desde un alto sobre el molino del Insidero la vega del río Aguasvivas.

La posición está formada por una línea de trinchera de cerca de 100 m excavada en el terreno de conglomerados característico de la zona. Esta forma de construcción ha hecho que el trazado se haya conservado razonablemente bien, alcanzándose en algunos puntos alturas superiores al metro y medio. A lo largo del trazado se abren varios puestos de tiradores y ametralladora. En la cara opuesta a la línea de trinchera se conserva el acceso a un refugio. No se han registrado materiales de superficie.

Justificación del entorno de Protección

Cronología

Contexto Histórico/Cultural

Bibliografía

DELIMITACIÓN DE YACIMIENTOS ARQUEOLÓGICOS PARA SU INCLUSIÓN EN EL CATÁLOGO DE PGOU DE BELCHITE (ZARAGOZA)



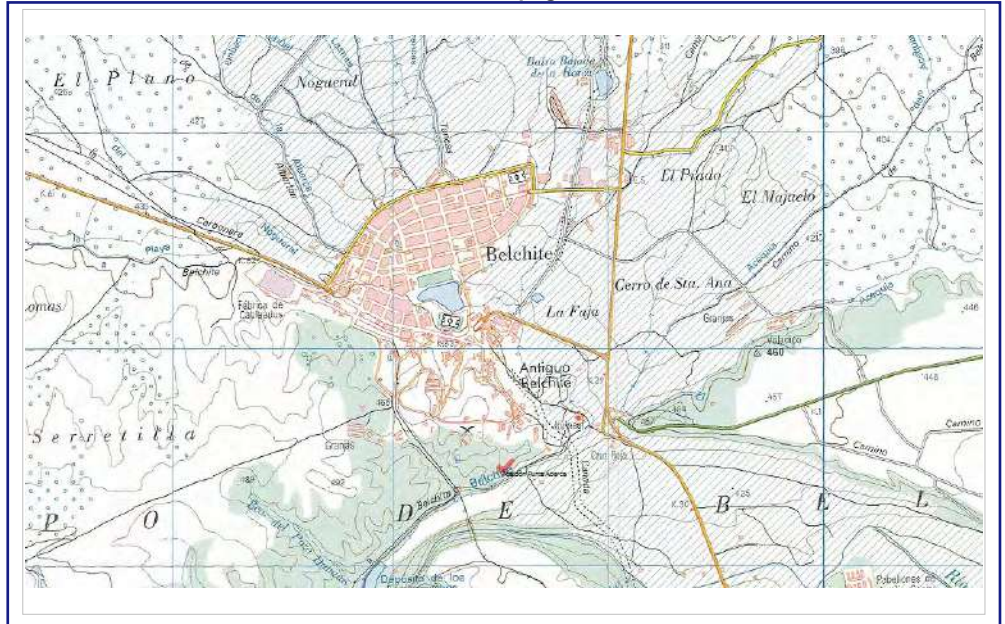
Ficha de Bienes Arqueológicos

DATOS CARTOGRÁFICOS

Coordenadas Área Protección

Num	X	Y
1	688489,874	4574465,623
2	688504,65	4574451,595
3	688519,491	4574454,631
4	688550,922	4574490,527
5	688558,784	4574486,561
6	688527,783	4574447,129
7	688500,663	4574436,921
8	688485,666	4574449,207

Ubicación Topográfica



DOCUMENTACIÓN GRÁFICA



Detalle de uno de los refugios de la posición



Ramal de trinchera tallado en el terreno

Coordenada Punto Central

X	Y	Z
688522,772	4574452,577	470

Superficie (m²):

Yacimiento

DELIMITACIÓN DE YACIMIENTOS ARQUEOLÓGICOS PARA SU
INCLUSIÓN EN EL CATÁLOGO DE PGOU DE
BELCHITE (ZARAGOZA)



Ficha de Bienes Arqueológicos

RIESGOS

Estado de Conservación

Bueno. El trazado excavado sobre conglomerado ha hecho que se conserve en un estado razonablemente bueno

Daños y afecciones

Erosión
Vegetación

Riesgos Potenciales

Erosión
Vegetación

Uso Actual

CONDICIONES DE INTERVENCIÓN

Medidas Generales

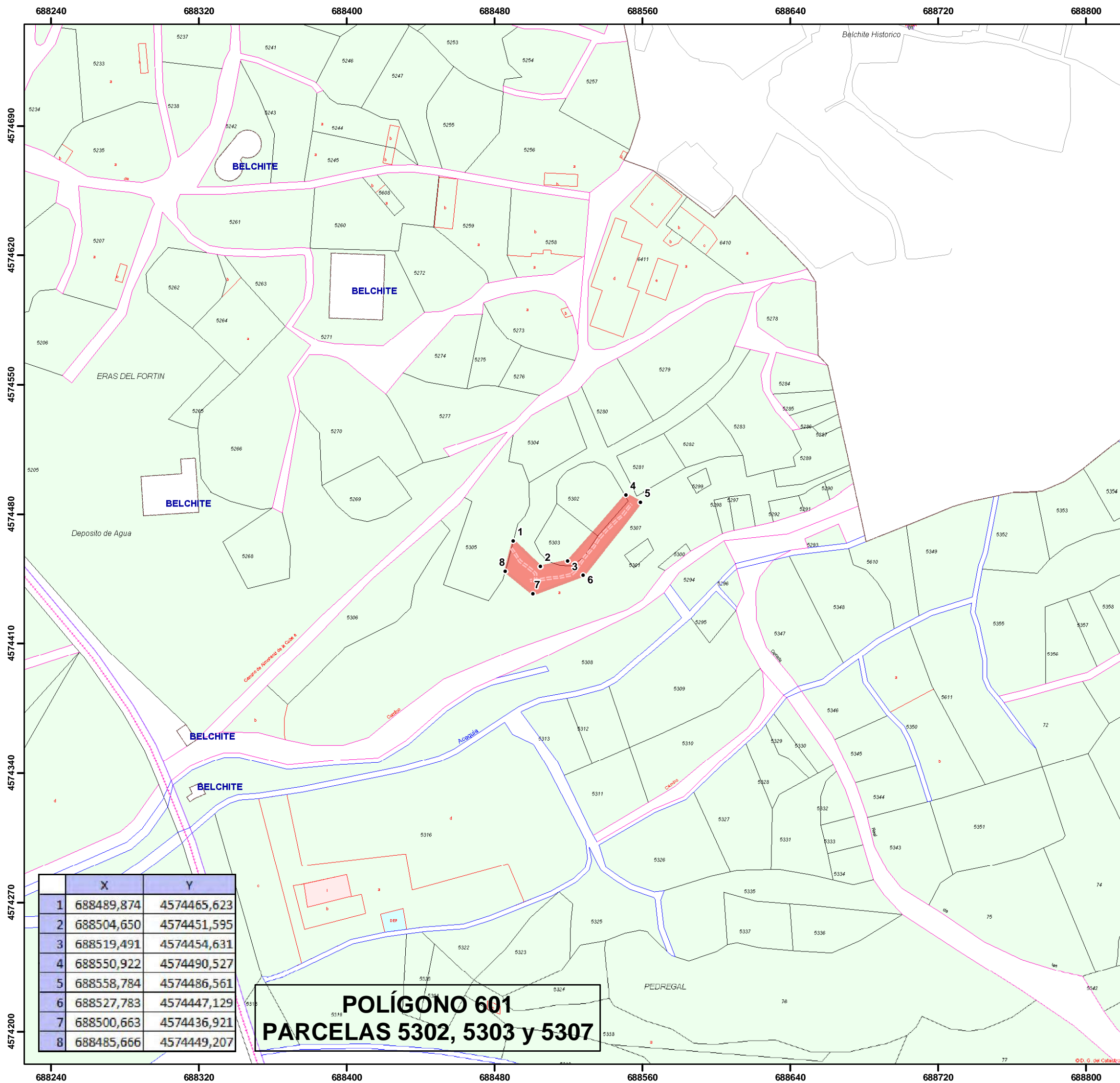
*La concesión de licencia de obras y autorizaciones municipales de proyectos a ejecutar en las áreas delimitadas como yacimientos arqueológicos, estará subordinada a la obtención de **Autorización del Director General responsable de Patrimonio Cultural** relativa al proyecto en cuestión según lo establecido en la Ley 3/1999.*

Medidas Específicas

OBSERVACIONES E INCIDENCIAS

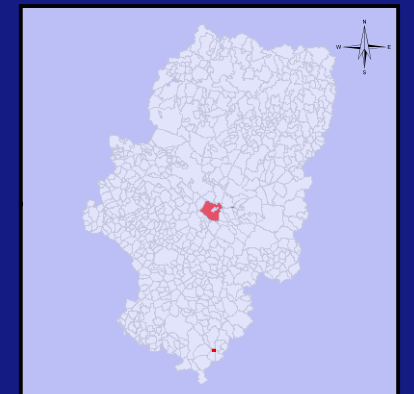
Nombre del yacimiento de acuerdo a la denominación catastral.

**PLAN GENERAL DE ORDENACIÓN URBANA DE BELCHITE (ZARAGOZA)
CATÁLOGO DE YACIMIENTOS ARQUEOLÓGICOS**



	X	Y
1	688489,874	4574465,623
2	688504,650	4574451,595
3	688519,491	4574454,631
4	688550,922	4574490,527
5	688558,784	4574486,561
6	688527,783	4574447,129
7	688500,663	4574436,921
8	688485,666	4574449,207

**POLÍGONO 601
PARCELAS 5302, 5303 y 5307**



Ubicación.



Leyenda

- Yacimiento
- Zona Prospectada
- Estructura Hormigon
- trinchera
- Estructura Hidraulica
- parapeto piedra
- Muro
- Inscripcion
- ▲ Cueva
- Sillar
- Tumbas
- Pavimento

Escala 1:2.000

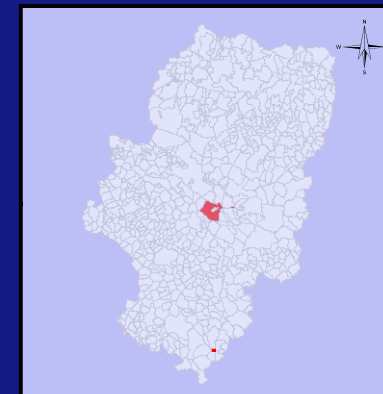
European Datum ED50
Sistema de Proyección UTM 30N

TITULO DEL PLANO
**1-ARQ-ZAR-022-045-073
POSICIÓN PUNTA ABARCA**

Fecha: Octubre 2010

elaborado por:

PLAN GENERAL DE ORDENACIÓN URBANA DE BELCHITE (ZARAGOZA)
CATÁLOGO DE YACIMIENTOS ARQUEOLÓGICOS




Ubicación.



Leyenda

- Yacimiento
- Zona Prospectada
- Estructura Hormigon
- trinchera
- Estructura Hidraulica
- parapeto piedra
- Muro
- Inscripcion
- Cueva
- Sillar
- Tumbas
- Pavimento

Escala 1:2.000



European Datum ED50
Sistema de Proyección UTM 30N

TITULO DEL PLANO

1-ARQ-ZAR-022-045-073
POSICIÓN PUNTA ABARCA

Fecha: Octubre 2010



**DELIMITACIÓN DE YACIMIENTOS ARQUEOLÓGICOS PARA SU
INCLUSIÓN EN EL CATÁLOGO DE PGOU DE
BELCHITE (ZARAGOZA)**



Ficha de Bienes Arqueológicos

DENOMINACIÓN

Código del Yacimiento

1-ARQ-ZAR-022-045-074

Nombre del Yacimiento

POSICIÓN DE LA REGADERA

Topónimos Asociados

En el límite con Mediana

LOCALIZACIÓN

Provincia

ZARAGOZA

Municipio

BELCHITE

Comarca

CAMPO DE BELCHITE

Localidad


BELCHITE

Emplazamiento urbano

Emplazamiento rústico

Polígono	Parcela	Polígono	Parcela
513	85		

Titularidad



Vista general

Puesto de tiro

PROTECCIÓN

Grado de Protección

Protección (Ley 3/1999)

Calificación del Suelo

DELIMITACIÓN DE YACIMIENTOS ARQUEOLÓGICOS PARA SU
INCLUSIÓN EN EL CATÁLOGO DE PGOU DE
BELCHITE (ZARAGOZA)



Ficha de Bienes Arqueológicos

DESCRIPCIÓN

Descripción

Posición republicana de la Guerra Civil, ubicada en el límite Norte con el término municipal de Mediana de Aragón, relacionado con cercano sitio de los Refugios de la Regadera. La posición se compone de una serie de pozos de tirador colocados en batería, relacionados con un conjunto de pequeñas alineaciones de trincheras en forma de medio círculo. Todos ellos se encuentran bastante deteriorados por erosión y vegetación.

No se han detectado materiales en superficie.

Justificación del entorno de Protección

Cronología

Contexto Histórico/Cultural

Bibliografía

DELIMITACIÓN DE YACIMIENTOS ARQUEOLÓGICOS PARA SU
INCLUSIÓN EN EL CATÁLOGO DE PGOU DE
BELCHITE (ZARAGOZA)



GOBIERNO
DE ARAGON

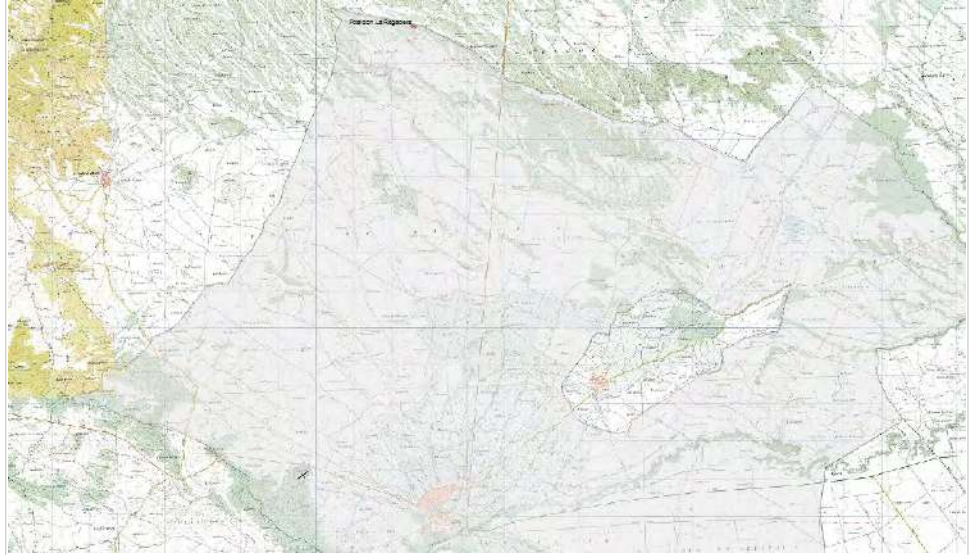
Ficha de Bienes Arqueológicos

DATOS CARTOGRÁFICOS

Coordenadas Área Protección

Num	X	Y
1	687523,079	4587971,833
2	687577,986	4587982,017
3	687644,568	4587952,325
4	687641,951	4587942,941
5	687581,32	4587964,298
6	687524,601	4587953,552

Ubicación Topográfica



DOCUMENTACIÓN GRÁFICA



Trazados de trinchera



Coordenada Punto Central

X	Y	Z
687579,521	4587971,386	460

Superficie (m²):

Yacimiento 1888

DELIMITACIÓN DE YACIMIENTOS ARQUEOLÓGICOS PARA SU
INCLUSIÓN EN EL CATÁLOGO DE PGOU DE
BELCHITE (ZARAGOZA)



Ficha de Bienes Arqueológicos

RIESGOS

Estado de Conservación

Malo

Daños y afecciones

Erosión provocada por los agentes atmosféricos.

Riesgos Potenciales

Uso Actual

CONDICIONES DE INTERVENCIÓN

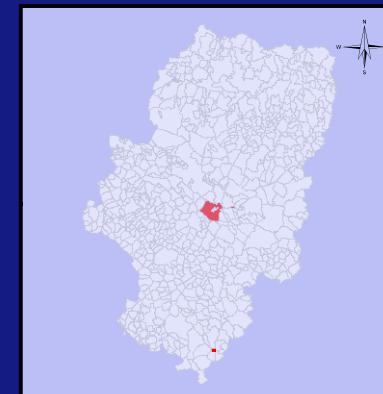
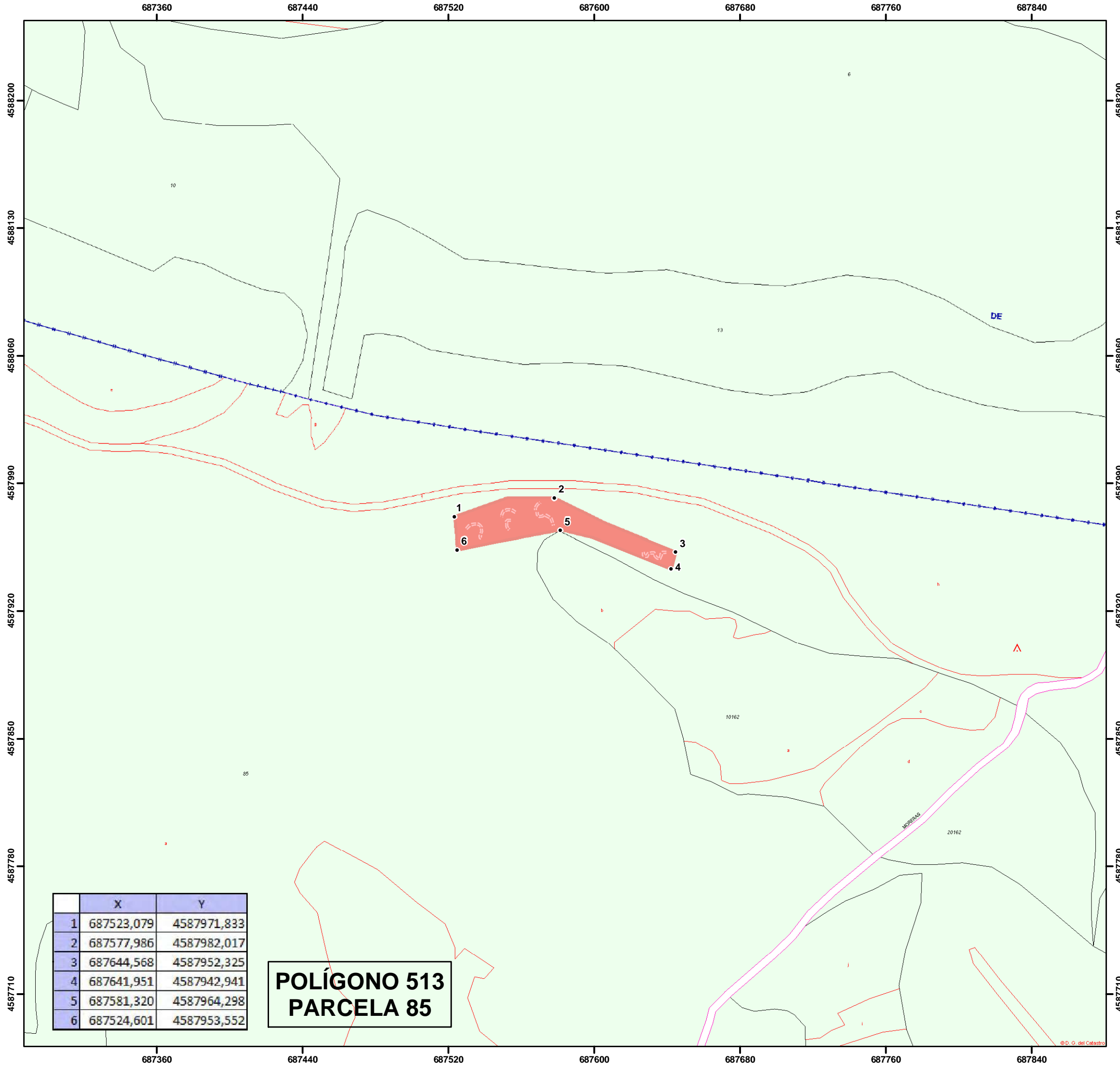
Medidas Generales

*La concesión de licencia de obras y autorizaciones municipales de proyectos a ejecutar en las áreas delimitadas como yacimientos arqueológicos, estará subordinada a la obtención de **Autorización del Director General responsable de Patrimonio Cultural** relativa al proyecto en cuestión según lo establecido en la Ley 3/1999.*

Medidas Específicas

OBSERVACIONES E INCIDENCIAS

**PLAN GENERAL DE ORDENACIÓN URBANA DE BELCHITE (ZARAGOZA)
CATÁLOGO DE YACIMIENTOS ARQUEOLÓGICOS**



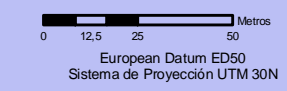
Ubicación.



Legenda

- Yacimiento
- ▨ Zona Prospectada
- Estructura Hormigon
- trinchera
- Estructura Hidraulica
- parapeto piedra
- Muro
- Inscripcion
- ▲ Cueva
- Sillar
- Tumbas
- Pavimento

Escala 1:2.000



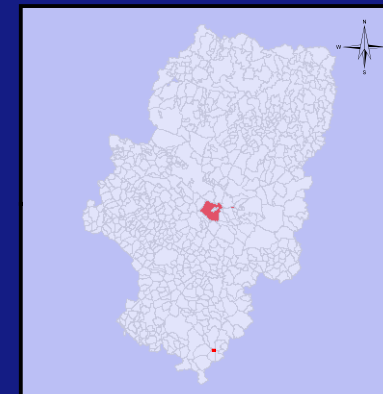
TITULO DEL PLANO

**1-ARQ-ZAR-022-045-074
POSICIÓN DE
LA REGADERA**

Fecha: Octubre 2010

elaborado por:

PLAN GENERAL DE ORDENACIÓN URBANA DE BELCHITE (ZARAGOZA)
CATÁLOGO DE YACIMIENTOS ARQUEOLÓGICOS




Ubicación.



Leyenda

- Yacimiento
- Zona Prospectada
- Estructura Hormigon
- trinchera
- Estructura Hidraulica
- parapeto piedra
- Muro
- Inscripcion
- Cueva
- Sillar
- Tumbas
- Pavimento

Escala 1:2.000



TITULO DEL PLANO

1-ARQ-ZAR-022-045-074
POSICIÓN DE
LA REGADERA

Fecha: Octubre 2010



DELIMITACIÓN DE YACIMIENTOS ARQUEOLÓGICOS PARA SU
INCLUSIÓN EN EL CATÁLOGO DE PGOU DE
BELCHITE (ZARAGOZA)



GOBIERNO
DE ARAGÓN

Ficha de Bienes Arqueológicos

DENOMINACIÓN

Código del Yacimiento 1-ARQ-ZAR-022-045-075	Nombre del Yacimiento POSICIÓN REGADERA-VALMAYOR
Topónimos Asociados Cerámica romana	

LOCALIZACIÓN


Provincia ZARAGOZA	Municipio BELCHITE
Comarca CAMPO DE BELCHITE	Localidad BELCHITE

Emplazamiento urbano

Emplazamiento rústico

Polígono	Parcela	Polígono	Parcela
513	112		
513	9011		

Titularidad



PROTECCIÓN

Grado de Protección	Yacimiento Arqueológico
Protección (Ley 3/1999)	Yacimiento Arqueológico
Calificación del Suelo	No Urbanizable Especial

DELIMITACIÓN DE YACIMIENTOS ARQUEOLÓGICOS PARA SU
INCLUSIÓN EN EL CATÁLOGO DE PGOU DE
BELCHITE (ZARAGOZA)



Ficha de Bienes Arqueológicos

DESCRIPCIÓN

Descripción

Posición de la Guerra Civil que se localiza 10 km al Norte de la localidad, junto a un camino entre las partidas de La Regadera y Valmayor.

La posición, posiblemente del bando republicano, está compuesta por una línea discontinua de trinchera paralela al camino, orientada hacia el término de Mediana. Todas ellas conservan el trazado perfectamente identificable, con algunas partes en zig-zag aunque erosionado y muy colmatado por tierra y vegetación

No se ha registrado material de superficie.

Al igual que los conjuntos de posiciones de la zona de la Regadera, posiblemente fue realizado en 1938.

Justificación del entorno de Protección

Cronología 1936-1938

Contexto Histórico/Cultural Guerra Civil

Bibliografía

Inédito

**DELIMITACIÓN DE YACIMIENTOS ARQUEOLÓGICOS PARA SU
INCLUSIÓN EN EL CATÁLOGO DE PGOU DE
BELCHITE (ZARAGOZA)**



Ficha de Bienes Arqueológicos

DATOS CARTOGRÁFICOS

Coordenadas Área Protección

Num	X	Y
1	687807,527	4585141,966
2	687814,793	4585150,124
3	687830,943	4585136,525
4	687884,201	4585058,846
5	687988,977	4585002,365
6	688030,252	4584954,643
7	688070,874	4584935,936
8	688050,235	4584899,816
9	687944,217	4584993,940
10	687848,803	4585060,994

Ubicación Topográfica



DOCUMENTACIÓN GRÁFICA



Tramo de trincheras en zig zag



Coordenada Punto Central

X	Y	Z
687930,603	4585022,322	390

Superficie (m²):

Yacimiento

DELIMITACIÓN DE YACIMIENTOS ARQUEOLÓGICOS PARA SU
INCLUSIÓN EN EL CATÁLOGO DE PGOU DE
BELCHITE (ZARAGOZA)



Ficha de Bienes Arqueológicos

RIESGOS

Estado de Conservación

Malo, las trincheras están muy colmatadas.

Daños y afecciones

Vertidos de basuras y agentes atmosféricos.

Riesgos Potenciales

Uso Actual

CONDICIONES DE INTERVENCIÓN

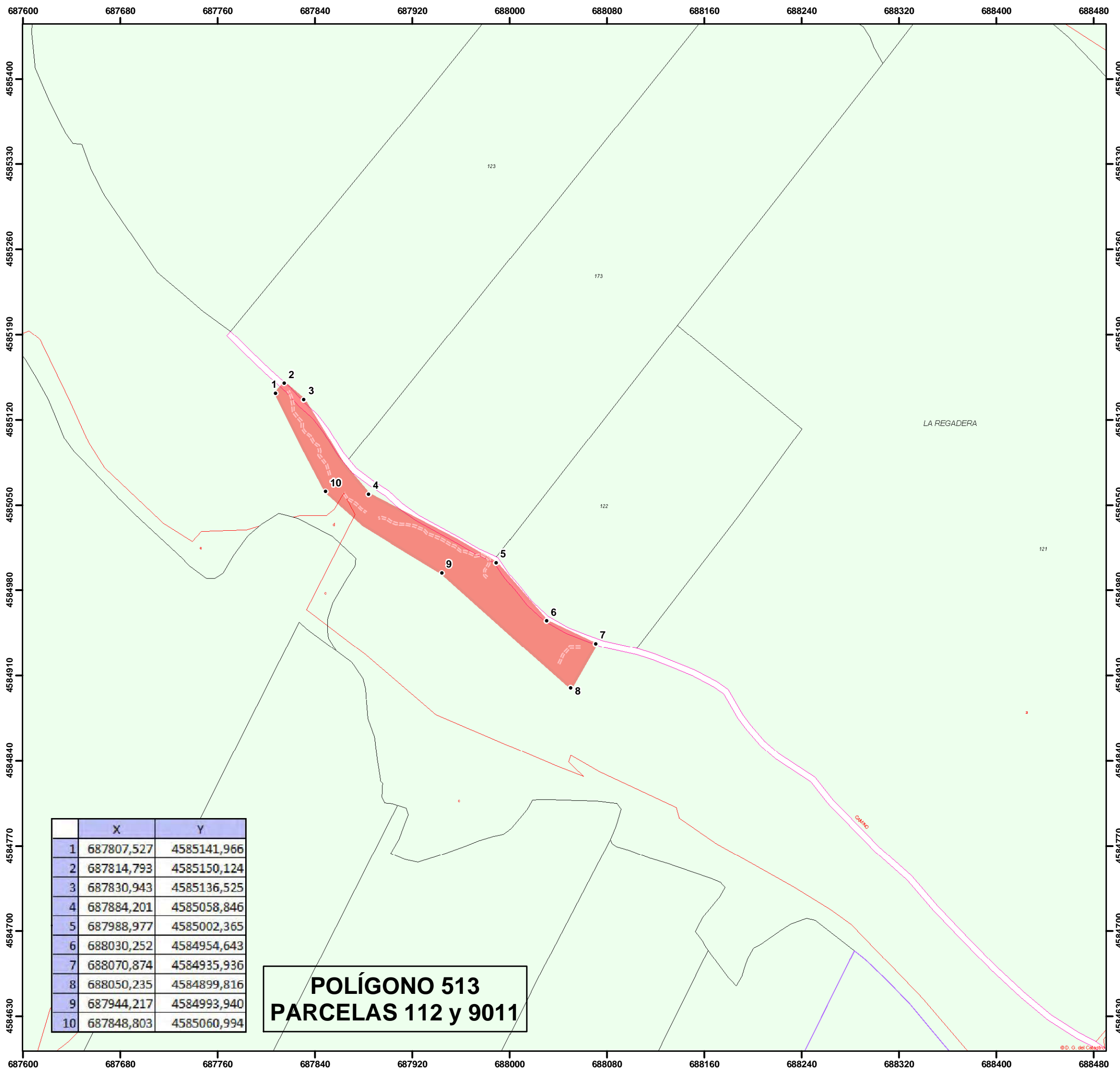
Medidas Generales

*La concesión de licencia de obras y autorizaciones municipales de proyectos a ejecutar en las áreas delimitadas como yacimientos arqueológicos, estará subordinada a la obtención de **Autorización del Director General responsable de Patrimonio Cultural** relativa al proyecto en cuestión según lo establecido en la Ley 3/1999.*

Medidas Específicas

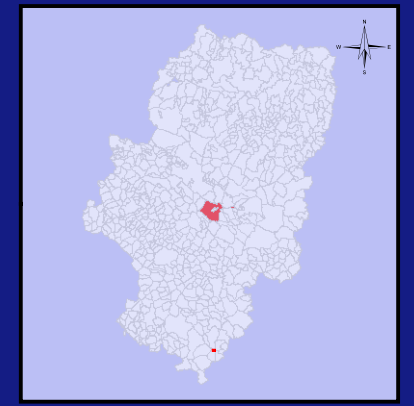
OBSERVACIONES E INCIDENCIAS

**PLAN GENERAL DE ORDENACIÓN URBANA DE BELCHITE (ZARAGOZA)
CATÁLOGO DE YACIMIENTOS ARQUEOLÓGICOS**



	X	Y
1	687807,527	4585141,966
2	687814,793	4585150,124
3	687830,943	4585136,525
4	687884,201	4585058,846
5	687988,977	4585002,365
6	688030,252	4584954,643
7	688070,874	4584935,936
8	688050,235	4584899,816
9	687944,217	4584993,940
10	687848,803	4585060,994

**POLÍGONO 513
PARCELAS 112 y 9011**



Ubicación.



Legenda

- Yacimiento
- Zona Prospectada
- Estructura Hormigon
- trinchera
- Estructura Hidraulica
- parapeto piedra
- Muro
- Inscripcion
- Cueva
- Sillar
- Tumbas
- Pavimento

Escala 1:3.000

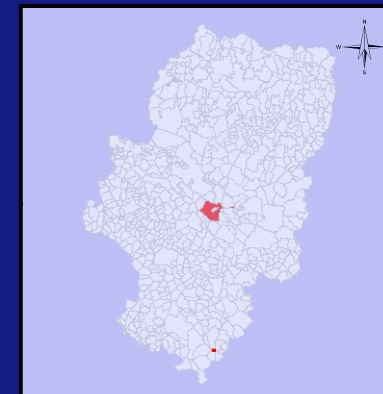
European Datum ED50
Sistema de Proyección UTM 30N

TITULO DEL PLANO
1-ARQ-ZAR-022-045-075
POSICIÓN
REGADERA-VALMAYOR

Fecha: Octubre 2010

elaborado por:

PLAN GENERAL DE ORDENACIÓN URBANA DE BELCHITE (ZARAGOZA)
CATÁLOGO DE YACIMIENTOS ARQUEOLÓGICOS




Ubicación.



Leyenda

- Yacimiento
- Zona Prospectada
- Estructura Hormigon
- trinchera
- Estructura Hidraulica
- parapeto piedra
- Muro
- Inscripcion
- Cueva
- Sillar
- Tumbas
- Pavimento

Escala 1:3.000



TITULO DEL PLANO

1-ARQ-ZAR-022-045-075
POSICIÓN
REGADERA-VALMAYOR

Fecha: Octubre 2010



**DELIMITACIÓN DE YACIMIENTOS ARQUEOLÓGICOS PARA SU
INCLUSIÓN EN EL CATÁLOGO DE PGOU DE
BELCHITE (ZARAGOZA)**



Ficha de Bienes Arqueológicos

DENOMINACIÓN

Código del Yacimiento 1-ARQ-ZAR-022-045-076	Nombre del Yacimiento POSICIÓN EL ROMANICO
Topónimos Asociados Carboneros	

LOCALIZACIÓN

Provincia ZARAGOZA	Municipio BELCHITE
Comarca CAMPO DE BELCHITE	Localidad BELCHITE

Emplazamiento urbano <input type="text"/>			
Emplazamiento rústico			
Polígono	Parcela	Polígono	Parcela
509	179		
Titularidad <input type="text"/>			

Vista general de la posición

Recinto defensivo

PROTECCIÓN

Grado de Protección	Yacimiento Arqueológico
Protección (Ley 3/1999)	Yacimiento Arqueológico
Calificación del Suelo	No Urbanizable Especial

**DELIMITACIÓN DE YACIMIENTOS ARQUEOLÓGICOS PARA SU
INCLUSIÓN EN EL CATÁLOGO DE PGOU DE
BELCHITE (ZARAGOZA)**



Ficha de Bienes Arqueológicos

DESCRIPCIÓN

Descripción

Posición franquista de la Guerra Civil localizada a 5 km al Oeste de la localidad de Belchite, sobre un gran cerro aislado, que domina los corrales del Romanico, junto a la carretera A-220.

A lo largo de la parte más alta del cerro, extendiéndose en dirección Norte-Sur, se desarrolla un sistema defensivo compuesto por una línea continua de parapetos en piedra seca, en el que destaca un área fortificada en el extremo Norte, con una serie de estructuras de vida y observación, completadas por puestos de tiro, igualmente realizadas en piedra seca. Se han registrado igualmente restos de cuevas-refugio. En superficie se ha detectado la presencia de peines de munición, latas de comida y restos de metralla.

El día 28 de Agosto de 1937 comenzó el asalto directo de las tropas republicanas sobre el pueblo de Belchite. La posición de El Romanico fue una de las primeras en caer en ese sector Oeste, siendo tomada por las Brigadas 116ª y 117ª.

Justificación del entorno de Protección

Delimitación ajustada al trazado de la línea defensiva. A pesar de extenderse parcialmente por el término de Almonacid de la Cuba, el carácter continuo y unitario de la posición aconseja establecer una delimitación única a pesar de los límites administrativos.

Cronología

1936-1938

Contexto Histórico/Cultural

Guerra Civil

Bibliografía

DELIMITACIÓN DE YACIMIENTOS ARQUEOLÓGICOS PARA SU INCLUSIÓN EN EL CATÁLOGO DE PGOU DE BELCHITE (ZARAGOZA)

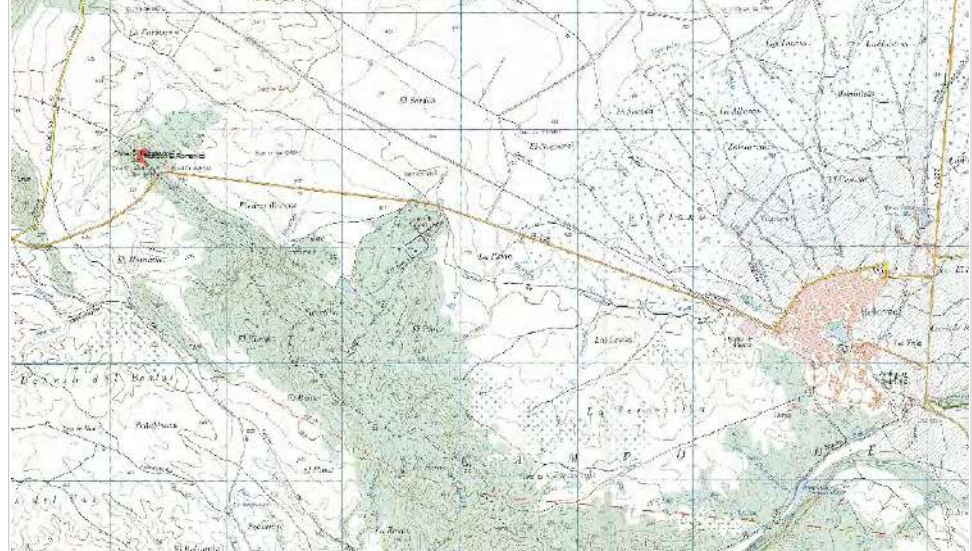
Ficha de Bienes Arqueológicos



DATOS CARTOGRÁFICOS

Coordenadas Área Protección		
Num	X	Y
1	682262,511	4576814,128
2	682269,974	4576819,241
3	682312,727	4576820,538
4	682321,547	4576802,906
5	682275,871	4576794,888
6	682259,305	4576763,101
7	682316,206	4576708,067
8	682310,869	4576701,387
9	682242,74	4576744,936
10	682240,071	4576764,170

Ubicación Topográfica



DOCUMENTACIÓN GRÁFICA



Parapeto en piedra seca



Materiales de superficie

Coordenada Punto Central

X	Y	Z
682266,714	4576802,003	550

Superficie (m²):

Yacimiento

DELIMITACIÓN DE YACIMIENTOS ARQUEOLÓGICOS PARA SU
INCLUSIÓN EN EL CATÁLOGO DE PGOU DE
BELCHITE (ZARAGOZA)



Ficha de Bienes Arqueológicos

RIESGOS

Estado de Conservación

Regular. Parapetos parcialmente derrumbados según sectores.

Daños y afecciones

Erosión, colapso de estructuras.

Riesgos Potenciales

Erosión, expolio

Uso Actual

CONDICIONES DE INTERVENCIÓN

Medidas Generales

*La concesión de licencia de obras y autorizaciones municipales de proyectos a ejecutar en las áreas delimitadas como yacimientos arqueológicos, estará subordinada a la obtención de **Autorización del Director General responsable de Patrimonio Cultural** relativa al proyecto en cuestión según lo establecido en la Ley 3/1999.*

Medidas Específicas

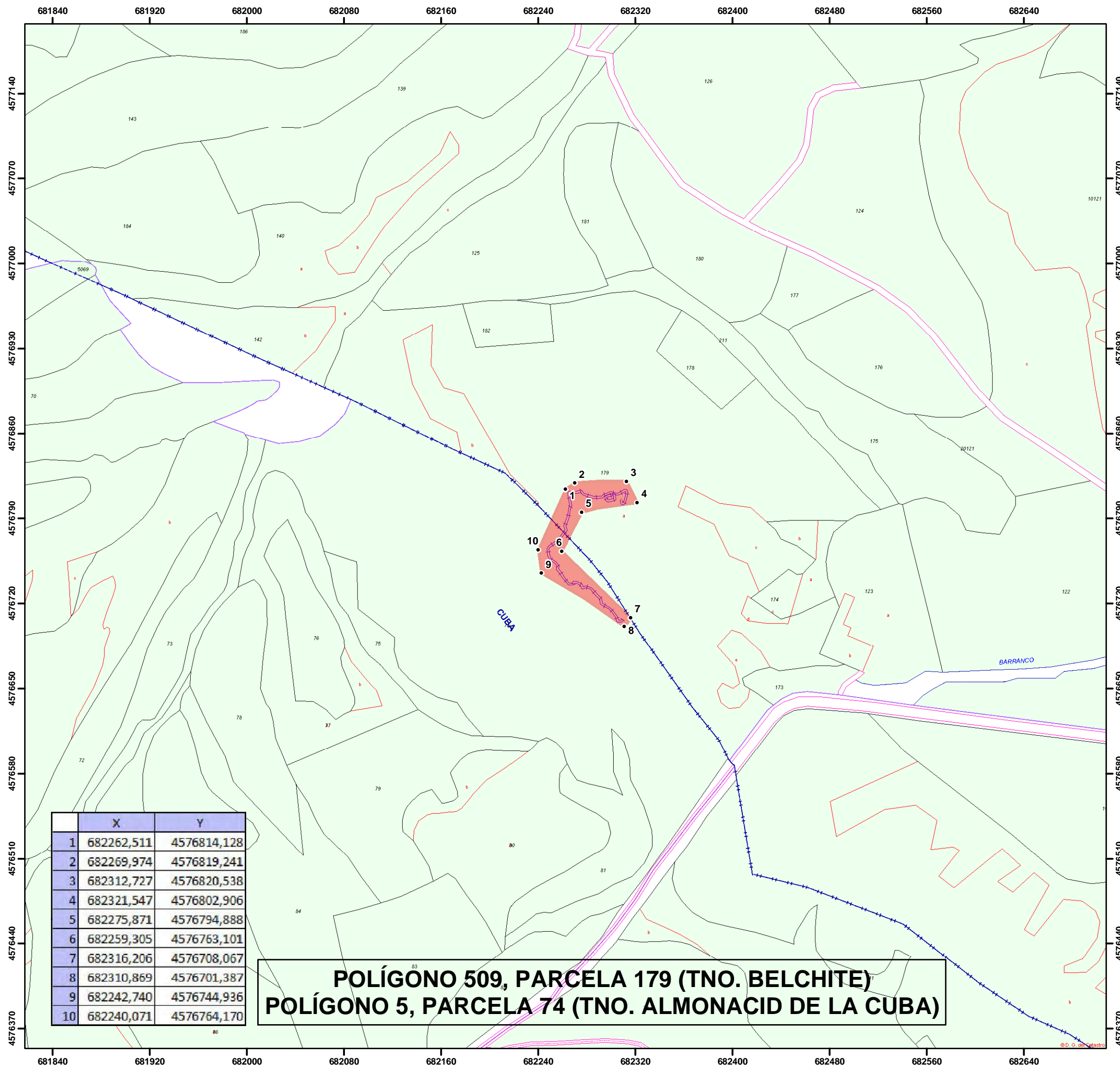
OBSERVACIONES E INCIDENCIAS

La posición se extiende parcialmente por el término de Almonacid de la Cuba.

Referencias catastrales en Término de Belchite: Polígono 509, Parcela 179

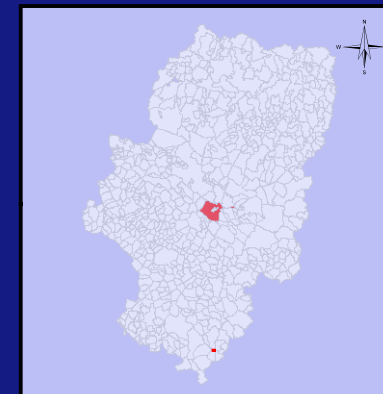
Referencias catastrales en Término de Almonacid de la Cuba: Polígono 5, parcela 74

PLAN GENERAL DE ORDENACIÓN URBANA DE BELCHITE (ZARAGOZA) CATÁLOGO DE YACIMIENTOS ARQUEOLÓGICOS

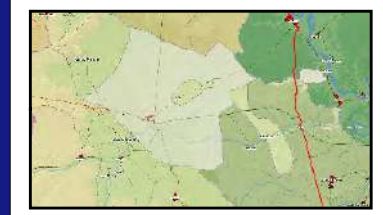


	X	Y
1	682262,511	4576814,128
2	682269,974	4576819,241
3	682312,727	4576820,538
4	682321,547	4576802,906
5	682275,871	4576794,888
6	682259,305	4576763,101
7	682316,206	4576708,067
8	682310,869	4576701,387
9	682242,740	4576744,936
10	682240,071	4576764,170

**POLÍGONO 509, PARCELA 179 (TNO. BELCHITE)
POLÍGONO 5, PARCELA 74 (TNO. ALMONACID DE LA CUBA)**



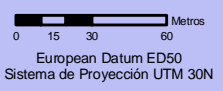
Ubicación.



Legenda

- Inscripción
- Cueva
- Sillar
- Tumbas
- Pavimento
- trinchera
- Estructura Hidraulica
- parapeto piedra
- Muro
- Estructura Hormigon
- Yacimiento
- Zona Prospectada

Escala 1:3.000



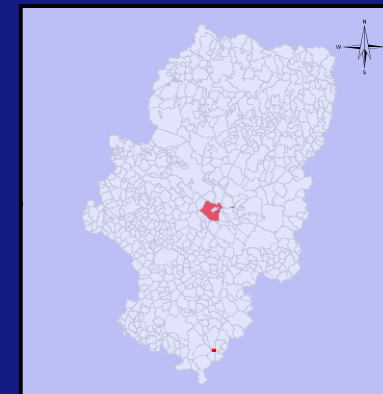
TITULO DEL PLANO

**1-ARQ-ZAR-022-045-076
POSICIÓN EL ROMANICO**

Fecha: Octubre 2010

elaborado por:

PLAN GENERAL DE ORDENACIÓN URBANA DE BELCHITE (ZARAGOZA) CATÁLOGO DE YACIMIENTOS ARQUEOLÓGICOS




Ubicación.



Legenda

- Yacimiento
- Zona Prospectada
- Estructura Hormigon
- trinchera
- Estructura Hidraulica
- parapeto piedra
- Muro
- Inscripcion
- ▲ Cueva
- Sillar
- Tumbas
- Pavimento

Escala 1:3.000



TITULO DEL PLANO

1-ARQ-ZAR-022-045-076
POSICIÓN
EL ROMANICO

Fecha: Octubre 2010



**DELIMITACIÓN DE YACIMIENTOS ARQUEOLÓGICOS PARA SU
INCLUSIÓN EN EL CATÁLOGO DE PGOU DE
BELCHITE (ZARAGOZA)**



Ficha de Bienes Arqueológicos

DENOMINACIÓN

Código del Yacimiento

1-ARQ-ZAR-022-045-077

Nombre del Yacimiento

POSICIÓN VÉRTICE LOBO I

Topónimos Asociados

cCOORDENADA DE CARTA Dehesa del Boalar

LOCALIZACIÓN

Provincia

ZARAGOZA

Municipio

BELCHITE

Comarca

CAMPO DE BELCHITE

Localidad

BELCHITE

Emplazamiento urbano

Emplazamiento rústico

Polígono	Parcela	Polígono	Parcela
507	30042		

Titularidad



Vista general de la posición



Puesto de tirador

PROTECCIÓN

Grado de Protección Yacimiento Arqueológico

Protección (Ley 3/1999) Yacimiento Arqueológico

Calificación del Suelo No Urbanizable Especial

DELIMITACIÓN DE YACIMIENTOS ARQUEOLÓGICOS PARA SU
INCLUSIÓN EN EL CATÁLOGO DE PGOU DE
BELCHITE (ZARAGOZA)



Ficha de Bienes Arqueológicos

DESCRIPCIÓN

Descripción

La Posición I forma parte del sistema defensivo, compuesto por 4 posiciones de avanzadilla hacia Belchite del puesto de mando y posición artillera del Vértice Lobo. Ubicada en una pequeña loma de menor altura al Oeste del vértice, cuenta con una potente red de trincheras excavadas en la roca, con parapetos de piedra seca, formando un buen recinto defensivo, completado por varios pozos de tirador, nidos de ametralladora reforzados con cemento, construcciones de observación y zonas de vida y un posible polvorín.

Escasos materiales en superficie. Huellas de expolio.

Justificación del entorno de Protección

Aunque se ubica casi por completo en término de Almonacid de la Cuba, su relación con los otros enclaves que forman el conjunto del Vértice Lobo en Belchite aconseja su inclusión en el catálogo.

Cronología

1936-1938

Contexto Histórico/Cultural

Guerra Civil

Bibliografía

DELIMITACIÓN DE YACIMIENTOS ARQUEOLÓGICOS PARA SU INCLUSIÓN EN EL CATÁLOGO DE PGOU DE BELCHITE (ZARAGOZA)



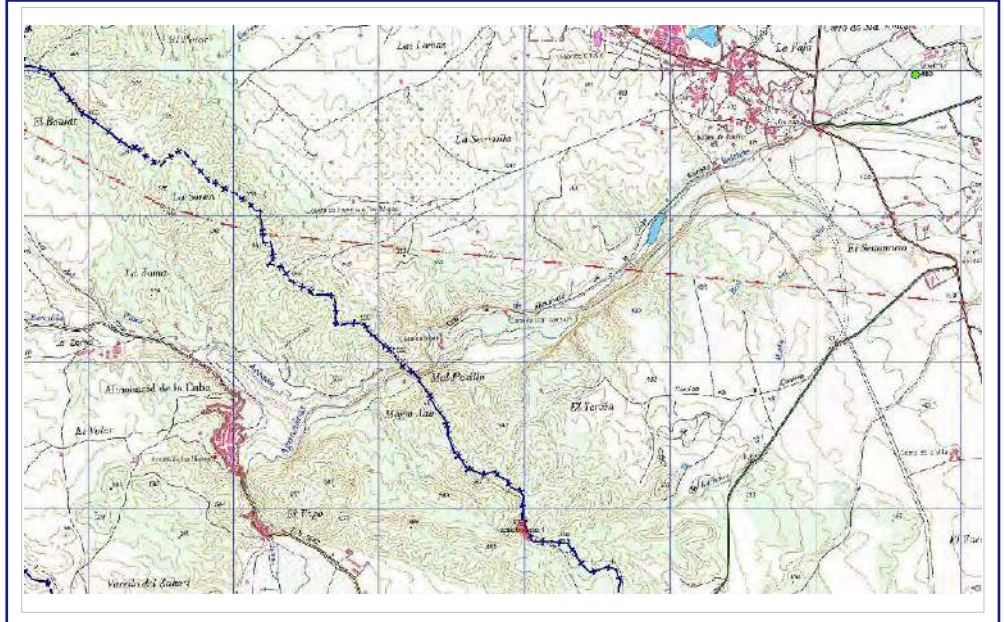
Ficha de Bienes Arqueológicos

DATOS CARTOGRÁFICOS

Coordenadas Área Protección

Num	X	Y
1	686950,48	4571885,731
2	687004,598	4571904,952
3	687010,114	4571859,049
4	687036,734	4571786,032
5	687020,537	4571785,638
6	687002,198	4571796,900
7	686981,341	4571840,701
8	686956,312	4571855,302
9	686948,497	4571867,878

Ubicación Topográfica



DOCUMENTACIÓN GRÁFICA



Trazado de trinchera excavado en la roca



Pozo de tirador / nido de ametralladora

Coordenada Punto Central

X	Y	Z
686992,835	4571855,671	620

Superficie (m²):

Yacimiento

DELIMITACIÓN DE YACIMIENTOS ARQUEOLÓGICOS PARA SU
INCLUSIÓN EN EL CATÁLOGO DE PGOU DE
BELCHITE (ZARAGOZA)



Ficha de Bienes Arqueológicos

RIESGOS

Estado de Conservación

Medio, erosionado y parcialmente colmatado, conservando en buen estado buena parte del trazado de trincheras y de los elementos defensivos.

Daños y afecciones

Erosión, colmatación, expolio

Riesgos Potenciales

Erosión, colmatación, expolio

Uso Actual

CONDICIONES DE INTERVENCIÓN

Medidas Generales

*La concesión de licencia de obras y autorizaciones municipales de proyectos a ejecutar en las áreas delimitadas como yacimientos arqueológicos, estará subordinada a la obtención de **Autorización del Director General responsable de Patrimonio Cultural** relativa al proyecto en cuestión según lo establecido en la Ley 3/1999.*

Medidas Específicas

Registro completo.

Posible recuperación en relación al puesto de mando y posición artillera del Vértice Lobo

OBSERVACIONES E INCIDENCIAS

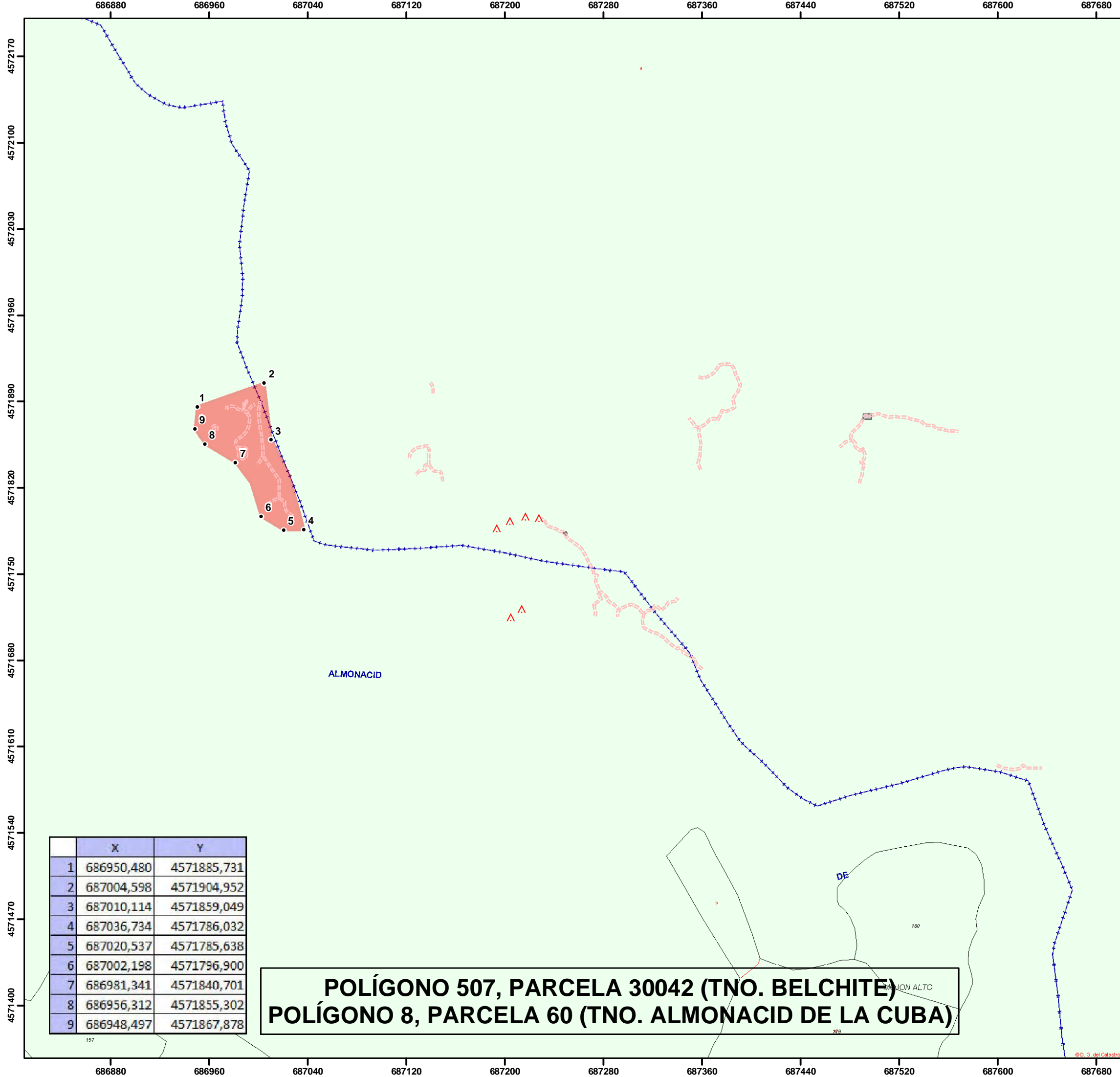
La posición aparece someramente nombrada como "loma atrincherada" dentro de la descripción de la entrada general "Vértice Lobo, observatorio y posiciones" (1-ARQ-ZAR-022-045-035), haciendo referencia, sin embargo a la única del conjunto de 4 que se encuentra en el término municipal de Almonacid de la Cuba.

Buena parte del desarrollo de la posición se ubica en el término municipal de Almonacid de la Cuba, sin embargo, su relación directa con los enclaves que forman el conjunto del Vértice Lobo aconsejan considerarlo en este catálogo.

Referencias catastrales en Término de Belchite: Polígono 507, Parcela 30042

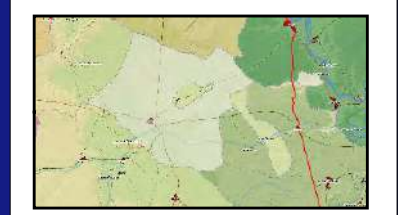
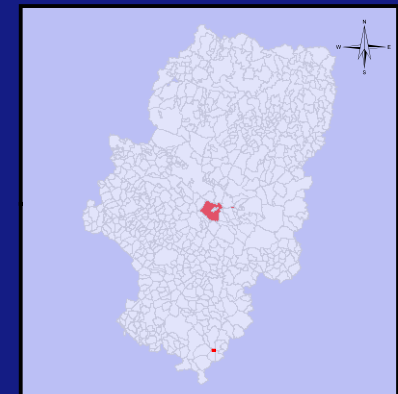
Referencias catastrales en Término de Almonacid de la Cuba: Polígono 8, parcela 60

PLAN GENERAL DE ORDENACIÓN URBANA DE BELCHITE (ZARAGOZA) CATÁLOGO DE YACIMIENTOS ARQUEOLÓGICOS



	X	Y
1	686950,480	4571885,731
2	687004,598	4571904,952
3	687010,114	4571859,049
4	687036,734	4571786,032
5	687020,537	4571785,638
6	687002,198	4571796,900
7	686981,341	4571840,701
8	686956,312	4571855,302
9	686948,497	4571867,878

POLÍGONO 507, PARCELA 30042 (TNO. BELCHITE)
POLÍGONO 8, PARCELA 60 (TNO. ALMONACID DE LA CUBA)



Legenda

- Inscripcion
- Cueva
- Sillar
- Tumbas
- Pavimento
- trinchera
- Estructura Hidraulica
- parapeto piedra
- Muro
- Estructura Hormigon
- Yacimiento
- Zona Prospectada

Escala 1:3.000

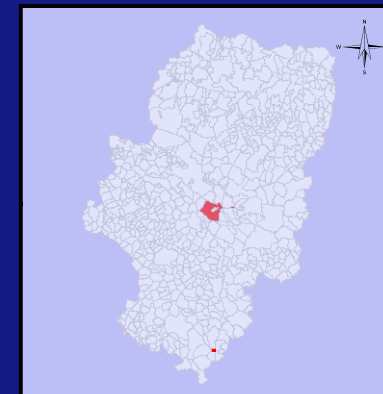
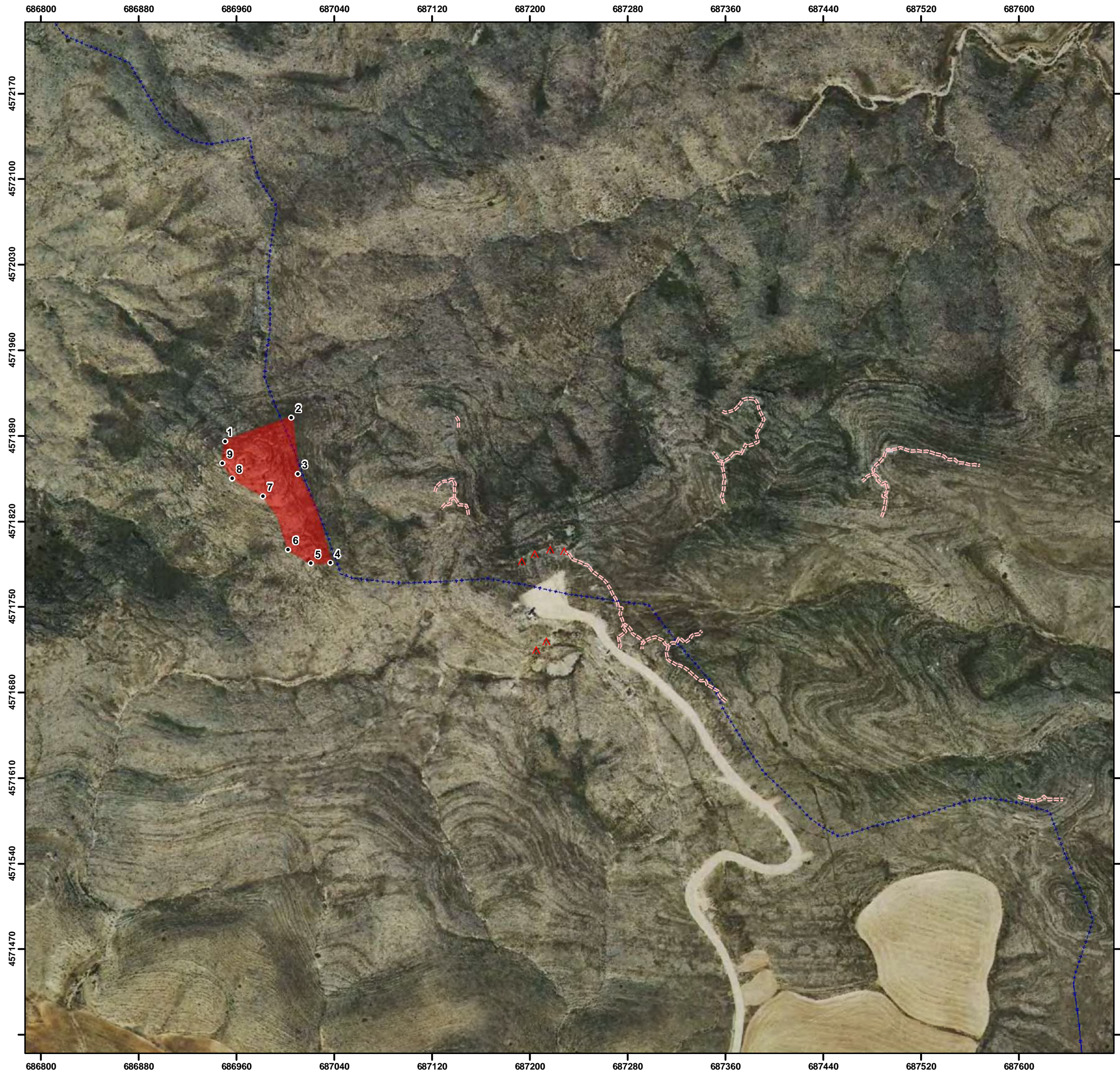
European Datum ED50
Sistema de Proyección UTM 30N

TITULO DEL PLANO
1-ARQ-ZAR-022-045-077
POSICIÓN VÉRTICE LOBO I

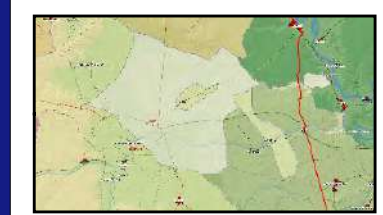
Fecha: Octubre 2010

elaborado por:
GOBIERNO DE ARAGON
zumain

**PLAN GENERAL DE ORDENACIÓN URBANA DE BELCHITE (ZARAGOZA)
CATÁLOGO DE YACIMIENTOS ARQUEOLÓGICOS**



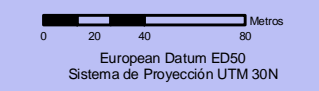
Ubicación.



Leyenda

- Yacimiento
- Zona Prospectada
- Estructura Hormigon
- trinchera
- Estructura Hidraulica
- parapeto piedra
- Muro
- Inscripcion
- Cueva
- Sillar
- Tumbas
- Pavimento

Escala 1:3.000



TITULO DEL PLANO

**1-ARQ-ZAR-022-045-077
POSICIÓN
VÉRTICE LOBO I**

Fecha: Octubre 2010

elaborado por:

DELIMITACIÓN DE YACIMIENTOS ARQUEOLÓGICOS PARA SU
INCLUSIÓN EN EL CATÁLOGO DE PGOU DE
BELCHITE (ZARAGOZA)



Ficha de Bienes Arqueológicos

DENOMINACIÓN

Código del Yacimiento

1-ARQ-ZAR-022-045-078

Nombre del Yacimiento

POSICIÓN VÉRTICE LOBO II

Topónimos Asociados

Dehesa del Boalar

LOCALIZACIÓN

Provincia

ZARAGOZA

Municipio

BELCHITE

Comarca

CAMPO DE BELCHITE

Localidad

BELCHITE

Emplazamiento urbano

Emplazamiento rústico

Polígono	Parcela	Polígono	Parcela
507	30042		

Titularidad



Vista general



Trazado de trinchera

PROTECCIÓN

Grado de Protección Yacimiento Arqueológico

Protección (Ley 3/1999) Yacimiento Arqueológico

Calificación del Suelo No Urbanizable Especial